

СЛУЖБЕНИ ЛИСТ ОПШТИНЕ ЧОКА



СКУПШТИНА ОПШТИНЕ ЧОКА

101.

На основу члана 105. став 4. и члана 40. тачка 6. Статута општине Чока („Службени лист општине Чока“, број 5/2021 – пречишћен текст), Скупштина општине Чока, на седници одржаној 04.11.2022. године, донела је

ОДЛУКУ О ЈАВНИМ РАСПРАВАМА

I. Основне одредбе

Предмет одлуке

Члан 1.

Овом одлуком ближе се уређују начин и поступак организовања и спровођења јавне расправе у поступку доношења прописа и других општих аката, односно планских докумената из надлежности општине Чока (у даљем тексту: Општина).

Појам јавне расправе

Члан 2.

Јавна расправа представља скуп различитих активности, предузетих у унапред предвиђеном временском оквиру, у циљу прибављања предлога и ставова грађана у поступку припреме одређеног акта. Јавна расправа спроводи се о нацрту акта (статута, одлуке, плана и другог акта у припреми), ако овом одлуком није другачије предвиђено, а може се спровести и раније на предлог органа надлежног за припрему и утврђивање нацрта акта који је предмет јавне расправе.

Јавна расправа обавезно подразумева:

- 1) прибављање предлога, сугестија и мишљења грађана и осталих учесника у јавној расправи у писаној или електронској форми и
- 2) организовање најмање једног отвореног састанка представника надлежних органа Општине, односно јавних служби са заинтересованим грађанима, представницима удружења грађана и средстава јавног обавештавања (у даљем тексту: отворени састанак).

Орган надлежан за организовање јавне расправе је дужан да грађанима из свих делова Општине обезбеди учешће у јавној расправи.

Отворени састанак се организује у седишту Општине, а изузетно се може организовати и ван седишта, на предлог органа надлежног за припрему и утврђивање нацрта акта који је предмет јавне расправе.

О питањима која су од значаја за целу заједницу, јавна расправа се организује за целу територију Општине, а у случају да се јавна расправа спроводи о питању од интереса за грађане са дела територије или за одређену категорију грађана, јавна расправа се може организовати само за тај део, односно у оквиру те категорије грађана.

Време трајања јавне расправе

Члан 3.

Јавна расправа траје најмање 20 дана.

Време трајања јавне расправе утврђује орган надлежан за њено организовање и спровођење.

Објављивање отпочињања рада на припреми прописа

Члан 4.

Орган Општине надлежан за припрему прописа дужан је да на интернет презентацији Општине и на други примерен начин обавести јавност да је отпочео рад на припреми прописа који доноси скупштина.

Обавештење из става 1. овог члана, објављује се у року од 8 радних дана од дана почетка израде тог прописа.

Врсте јавних расправа

Члан 5.

Јавна расправа може бити: обавезна јавна расправа и јавна расправа по захтеву, односно предлогу (у даљем тексту: факултативна јавна расправа).

Обавезна јавна расправа је јавна расправа која се обавезно спроводи у поступку припреме аката утврђених овом одлуком у складу са законом, односно Статутом.

Факултативна јавна расправа је јавна расправа која се може спровести у поступку доношења других општих аката из надлежности скупштине Општине, под условима и по поступку предвиђеном овом одлуком, у складу са Статутом.

II. Обавезна јавна расправа

Када се спроводи обавезна јавна расправа

Члан 6.

Јавна расправа обавезно се организује и спроводи:

- 1) у поступку припреме Статута;
- 2) у поступку припреме буџета Општине;
- 3) у поступку припреме Плана развоја и докумената јавних политика Општине;
- 4) у поступку утврђивања стопа изворних прихода Општине;
- 5) у поступку припреме просторних и урбанистичких планова;
- 6) у другим случајевима предвиђеним законом и Статутом.

Орган Општине надлежан за припрему прописа и другог акта из става 1. овог члана, односно радно тело Скупштине Општине образовано за његову припрему, дужно је да поред обавештења из члана 4. ове одлуке објављује и информације и податке, односно повезана документа од значаја за припрему прописа и другог акта из става 1. овог члана, ако је то предвиђено овом одлуком.

Обавештење са информацијама и подацима, односно документацијом из става 2. овог члана, објављује се у року од 7 радних дана од дана почетка израде прописа и другог акта из става 1. овог члана.

Организовање и спровођење обавезне јавне расправе

Члан 7.

Обавезну јавну расправу организује и спроводи Општинско веће, на начин и у време које предложи орган, односно радно тело Скупштине надлежно за утврђивање, односно за припрему нацрта акта.

Обавезна јавна расправа спроводи се на начин и по поступку прописаном овом одлуком за јавну расправу о нацтру општег акта, ако овом одлуком није другачије предвиђено.

1. Јавна расправа у поступку припреме Статута

Јавна расправа о нацрту статута, односно одлуке о промени статута

Члан 8.

У поступку доношења новог или промене постојећег Статута, јавна расправа се спроводи о нацрту Статута, односно нацрту одлуке о промени Статута.

Радно тело Скупштине Општине надлежно за припрему нацрта Статута, односно нацрта одлуке о промени Статута, дужно је да уз обавештење из члана 4. ове одлуке објави и основне информације о планираним решењима која ће бити предложена.

Када се не мора спровести јавна расправа

Члан 9.

Ако се промена Статута предлаже само ради усклађивања са законом које се врши путем преузимања прецизних законских решења, Скупштина Општине може актом о приступању промени Статута одлучити да се јавна расправа не споведе, ако законом није другачије предвиђено.

2. Јавна расправа у поступку припреме буџета

Када се спроводи јавна расправа

Члан 10.

У поступку припреме буџета, јавна расправа се спроводи о:

- 1) нацрту плана јавних инвестиција и
- 2) нацрту одлуке о буџету.

Јавна расправа о нацрту плана јавних инвестиција

Члан 11.

Директни корисник буџета, као овлашћени предлагач капиталног пројекта у смислу закона и другог прописа којим се уређује поступак припреме буџета, може одлучити да о предлозима идеја за капиталне пројекте из своје надлежности, консултује грађане путем јавне анкете, односно другог облика консултовања.

Уз позив за спровођење јавне расправе, поред образложеног нацрта плана објављују се и информације о резултатима консултација уколико су претходно спроведене у складу са ставом 1. овог члана.

Приликом утврђивања предлога капиталних пројеката за укључивање у предлог финансијског плана и ревидирани план јавних инвестиција, директни корисник буџета, односно орган надлежан за финансије и Општинско веће, водиће рачуна о предлозима и сугестијама датим у јавној расправи.

Јавна расправа о нацрту одлуке о буџету

Члан 12.

Јавна расправа о нацрту одлуке о буџету спроводи се у складу са важећим прописима који уређују ову област.

Позив за јавну расправу о нацрту одлуке о буџету општине, Општине веће мора објавити најмање 10 дана пре дана одржавања јавне расправе.

3. Јавна расправа у поступку припреме планских докумената Општине

Када се спроводи јавна расправа

Члан 13.

Јавна расправа се спроводи у поступку припреме:

- 1) Плана развоја Општине;
- 2) Документа јавне политике (стратегија, програм, концепт политике и акциони план).

Јавна расправа у припреми Плана развоја

Члан 14.

Јавна расправа у припреми Плана развоја Општине спроводи се по сходној примени одредаба ове Одлуке, којима је разрађена јавна расправа у поступку припреме документа јавне политике.

Објављивање отпочињања рада на документу јавне политике

Члан 15.

Орган надлежан за припрему документа јавне политике је дужан да на интернет презентацији Општине, односно на други примерен начин, обавести јавност да је отпочео рад на припреми документа јавне политике који доноси Скупштина, у року од 7 (седам) радних дана од дана почетка израде тог документа.

Консултације у припреми докумената јавне политике

Члан 16.

Орган надлежан за припрему документа јавне политике је дужан да омогући учешће свих заинтересованих страна и циљних група у процесу консултација које спроводи током израде документа јавних политика, тј. током спровођења ex-ante анализе ефеката, користећи примерену технику консултација (фокус група, округли сто, полуструктурирани интервју, панел, анкета, прикупљање писаних коментара), у складу са законом који уређује плански систем и подзаконским актом којим се уређује управљање јавним политикама (у даљем тексту: Уредба).

Орган из става 1. овог члана информиса учеснике консултација о резултатима спроведених консултација, а посебно о разлозима због којих одређене сугестије нису прихваћене и дужан је да информације о резултатима консултација спроведених у свим фазама израде документа јавне политике објави на интернет презентацији Општине најкасније у року од 15 дана од дана завршетка консултација.

Информација о резултатима спроведених консултација обухвата нарочито: податке о консултованим странама, обиму и методама консултација, питањима о којима се расправљало током консултација, затим примедбама, сугестијама и коментарима који су узети у разматрање и онима који нису уважени, као и о разлозима за њихово неприхватање.

Орган из става 1. овог члана може, имајући у виду резултате консултација које спроводи током израде документа јавних политика, донети одлуку да у радну групу за израду тог документа укључи репрезентативне представнике заинтересованих страна и циљних група.

Јавна расправа у припреми докумената јавне политике

Члан 17.

Општинско веће је дужно да пре подношења Скупштини Општине на разматрање и усвајање документа јавне политике, организује и спроведе јавну расправу о документу јавне политике, осим у случајевима одређеним Уредбом.

Поступак јавне расправе започиње објављивањем јавног позива за учешће у јавној расправи са програмом јавне расправе, на интернет презентацији Општине.

Јавни позив обавезно садржи:

- 1) податке о предлагачу и доносиоцу (назив и седиште);
- 2) назив документа јавне политике који је предмет јавне расправе;
- 3) област планирања и спровођења јавних политика;
- 4) информације о образовању и саставу радне групе која је припремила предлог документа јавне политике.

Програм јавне расправе обавезно садржи:

- 1) предлог документа јавне политике који је предмет јавне расправе;
- 2) рок за спровођење јавне расправе;
- 3) важне информације о активностима које се планирају у оквиру јавне расправе (одржавање округлих столова, трибина, адресу и време њиховог одржавања и др.);
- 4) информације о начину достављања предлога, сугестија, иницијатива и коментара;
- 5) друге податке значајне за спровођење јавне расправе.

Јавна расправа траје најмање 20 дана, а рок за достављање иницијатива, предлога, сугестија и коментара у писаном или електронском облику износи најмање 15 дана од дана објављивања јавног позива. Уз јавни позив за спровођење јавне расправе о документу јавне политике, обавезно се објављује и информација о резултатима консултација из члана 16. ове одлуке спроведених до почетка јавне расправе.

Уз предлог документа јавне политике који је предмет јавне расправе, прилаже се и извештај о спроведеној анализи ефеката, у смислу Уредбе и закона који уређује плански систем.

Извештај о спроведеној јавној расправи о документу јавне политике

Члан 18.

Општинско веће је дужно да извештај о спроведеној јавној расправи објави на интернет презентацији Општине, најкасније седмог радног дана пре подношења скупштини на разматрање и усвајање документа јавне политике.

Извештај из става 1. овог члана, нарочито садржи податке о:

- времену и месту одржавања јавне расправе;
- заступљености јавног сектора, невладиног сектора и привреде;
- датим сугестијама у погледу дефинисања посебних циљева и мера за постизање тих циљева, као и избора институција надлежних за њихово спровођење и формулисања показатеља учинка јавних политика, односно мера;
- начину на који су сугестије уграђене у предлог документа јавне политике и ако нису, из којих разлога то није учињено.

Извештај о спроведеној јавној расправи прилаже се уз предлог документа јавне политике који се подноси Скупштини Општине на усвајање.

Ажурирање и објављивање предлога документа јавне политике

Члан 19.

Општинско веће је дужно да по окончању јавне расправе ажурира предлог документа јавне политике и налазе спроведене анализе ефеката у складу са резултатима те расправе и да ажурирану верзију тог документа објави на интернет презентацији Општине, најкасније седмог радног дана пре подношења документа Скупштини Општине на разматрање и усвајање.

4. Јавна расправа у поступку утврђивања стопа изворних прихода

Када се спроводи јавна расправа

Члан 20.

У поступку утврђивања стопа изворних прихода, јавна расправа се организује о нацртима:

- одлука којима се утврђују стопе изворних прихода,
- одлука којима се уређују начин и мерила за одређивање висине локалних такса и накнада.

Јавна расправа може се, на образложени предлог органа надлежног за припрему и утврђивање нацрта, спроводити истовремено о свим одлукама из става 1.овог члана.

На образложени предлог органа из става 2.овог члана, јавна расправа изузетно се може спроводити истовремено са нацртом одлуке о буџету.

5. Јавна расправа у поступку припреме просторних и урбанистичких планова

Јавна расправа о нацрту одлуке о изради плана

Члан 21.

У поступку припреме просторних и урбанистичких планова из надлежности Општине, јавна расправа се спроводи о нацрту одлуке о изради плана.

Уз јавни позив за спровођење јавне расправе, поред образложеног нацрта одлуке о изради плана који садржи све елементе прописане законом и другим прописом којим се уређује поступак израде и доношења планског документа, објављује се и мишљење органа надлежног за заштиту животне средине о потреби израде стратешке процене утицаја на животну средину.

Учешће јавности после доношења одлуке о изради планског документа

Члан 22.

Учешће јавности у току раног јавног увида, јавног увида у нацрт плана и јавне презентације плана, остварује су по одредбама закона и другог прописа којим се уређује поступак израде и доношења просторног и урбанистичког плана.

III. Факултативна јавна расправа

Када се спроводи факултативна јавна расправа

Члан 23.

Јавна расправа може се спровести у поступку доношења других опшних аката из надлежности Скупштине Општине, на основу захтева предлагача општег акта, једне трећине одборника или предлога 100 грађана.

Захтев, односно предлог из става 1. овог члана подноси се у писаном облику и мора бити образложен.

Захтев, односно предлог садржи: назив акта за који се јавна расправа захтева, односно предлаже, предлог круга учесника у јавној расправи са назначењем учесника којима се посебан позив доставља, назначење времена и начина одржавања јавне расправе и друге податке значајне за одржавање предметне јавне расправе.

Предлог грађана за спровођење јавне расправе је пуноважан ако га својим потписима подржи најмање 100 грађана са бирачким правом на територији Општине.

Прикупљање потписа грађана за спровођење јавне расправе из става 4. овог члана, спроводи се у складу са прописима који уређују грађанску иницијативу.

Одлучивање о оправданости захтева, односно предлога за спровођење факултативне јавне расправе

Члан 24.

Радно тело Скупштине Општине у чијем су делокругу питања која се уређују општим актом, одлучује по примљеном захтеву, односно предлогу грађана из члана 23. ове одлуке, у року од 15 дана од дана достављања предлога.

Приликом одлучивања о оправданости захтева, односно предлога за спровођење јавне расправе, надлежно радно тело нарочито цени да ли се актом у целини на нов начин уређују односи у одређеној области, односно да ли се њиме битно мењају постојећа решења или статус и права грађана.

Уколико надлежно радно тело прихвати захтев, односно предлог из става 1. овог члана, Општинско веће је дужно да организује јавну расправу, по правилу, на начин и у време које је у тим поднесцима предложено.

IV. Организовање и спровођење јавне расправе о нацрту општег акта

Орган надлежан за организовање јавне расправе

Члан 25.

Општинско веће организује јавну расправу, одређује рок за спровођење, начин спровођења, место и време спровођења јавне расправе.

Покретање поступка јавне расправе

Члан 26.

Општинско веће упућује јавни позив грађанима, удружењима, стручној и осталој јавности, за учешће у јавној расправи.

Општинско веће може доставити посебан позив за учешће на јавној расправи одређеним појединцима, представницима органа, организацијама и удружењима за које сматра да су заинтересовани за акт који се разматра.

Јавни позив за учешће на јавној расправи, објављује се на интернет презентацији Општине и на други погодан начин.

Уз јавни позив обавезно се објављује програм спровођења јавне расправе, као и нацрт акта који је предмет јавне расправе са образложењем и прилозима.

Од дана објављивања јавног позива до дана почетка одржавања јавне расправе не може проћи мање од пет дана.

Садржина програма јавне расправе

Члан 27.

Програм јавне расправе обавезно садржи:

- рок за спровођење јавне расправе,
- податке о лицима задуженим за давање информација и објашњења учесницима јавне расправе о предложеним решењима, а нарочито информација о проблему који треба да се реши тим прописом, односно о стању у области за коју се пропис доноси,
- информације о активностима које се планирају (одржавање округлих столова, трибина, презентација и слично, време и адреса њиховог одржавања), као и о лицу задуженом за управљање тим активностима,
- рок и адресу за достављања предлога и сугестија у писаној и електронској форми и
- друге податке значајне за спровођење јавне расправе.

Програм јавне расправе утврђује Општинско веће на предлог органа надлежног за припрему општег акта који је предмет јавне расправе.

Обавештавање јавности у току јавне расправе

Члан 28.

Орган надлежан за припрему општег акта који је предмет јавне расправе, дужан је да у току трајања јавне расправе на интернет презентацији Општине објављује све коментаре, предлоге и сугестије дате на јавној расправи.

Извештај о спроведеној јавној расправи

Члан 29.

О спроведеној јавној расправи сачињава се извештај који садржи податке о:

- месту и времену одржане јавне расправе,
- активностима које су спроведене током јавне расправе (округли столови, трибине, презентације и слично),
- овлашћеним представницима органа Општине који су учествовали на јавној расправи,
- броју и структури учесника у јавној расправи,
- броју и структури достављених предлога, сугестија, коментара,
- предлозима који су прихваћени и предлозима који нису, са образложењем разлога због којих нису прихваћени.

Извештај из става 1.овог члана објављује се на интернет презентацији Општине и на други погодан начин, у року од 15 дана од дана окончања јавне расправе.

Утврђивање предлога акта после спроведене расправе

Члан 30.

Орган надлежан за утврђивање предлога акта о којем је спроведена јавна расправа, дужан је да приликом утврђивања предлога акта води рачуна о сугестијама и предлозима датим у јавној расправи.

Орган надлежан за утврђивање предлога акта о којем је спроведена јавна расправа, дужан је да извештај о спроведеној јавној расправи приложи уз предлог акта који се подноси доносиоцу акта на усвајање.

V. Прелазне и завршне одредбе

Примена одлуке на започете јавне расправе

Члан 31.

Поступак јавне расправе започет у складу са прописима који су били на снази пре ступања на снагу ове одлуке, наставиће се по одредбама ове одлуке.

Одложена примена појединих одредаба

Члан 32.

Одредбе ове одлуке које се односе на јавну расправу о нацрту плана јавних инвестиција (члан 11. ове одлуке), примењиваће се почев од припреме одлуке о буџету за 2023.годину.

Одредбе ове одлуке које се односе на јавну расправу у поступку припреме докумената јавне политике (чл. 15-19), примењиваће се приликом првих измена и допуна тих докумената.

Ступање на снагу

Члан 33.

Ова одлука ступа на снагу осмог дана од дана објављивања у „Службеном листу општине Чока“.

РЕПУБЛИКА СРБИЈА
АУТОНОМНА ПОКРАЈИНА ВОЈВОДИНА
ОПШТИНА ЧОКА
СКУПШТИНА ОПШТИНЕ ЧОКА
Број: 016 – 1/2022 – V – XXIII – 01
Дана: 04.11.2022. године
ЧОКА

Председник Скупштине општине Чока
Олај Тибор, с.р.

102.

На основу члана 13. Закона о комуналним делатностима („Службени гласник РС“ бр 88/2011,104/2016, и 95/2018), члана 1 и 4. Одлуке о комуналним делатностима („Службени лист општине Чока број 14/2014, 20/2016, 4/2017, 17/2019) и члана 40. став 1. тачка 6. Статута општине Чока („Службени лист општине Чока“ број 5/2021 – пречишћен текст), Скупштина општине Чока, на својој седници одржаној дана 04.11.2022. године донела је:

ОДЛУКУ

О ИЗМЕНАМА И ДОПУНАМА ОДЛУКЕ О КОМУНАЛНИМ ДЕЛАТНОСТИМА

Члан 1.

Овом Одлуком о изменама и допунама Одлуке о комуналним делатностима, мења се и допуњује Одлука о комуналним делатностима („Службени лист општине Чока“, број 14/14, 20/16, 4/17 и 17/19) - у даљем тексту „Одлука“.

Члан 2.

После члана 18. Одлуке додаје се нови члан 18а који гласи:

Члан 18а.

„Вршилац комуналне делатности је дужан да једном годишње спроведе поступак изјашњавања корисника о квалитету пружања комуналних услуга из ове одлуке у трајању од најмање 30 дана.

Изјашњавање се организује електронским путем или на други погодан начин.

Позив за изјашњавање објављује се на званичној интернет страници општине Чока и интернет старници вршиоца комуналне делатности, а доставља се средствима јавног информисања ради саопштења.

Вршилац комуналне делатности је дужан да у року од 15 дана од дана завршетка изјашњавања достави Одељењу Општинске управе Чока надлежном за комуналне послове извештај о резултатима изјашњавања корисника о квалитету пружених комуналних услуга. Уколико су резултати изјашњавања корисника комуналних услуга такви да већина корисника није задовољна пруженом комуналном услугом, Одељење надлежно за комуналне послове сачињава анализу и нацрт акта са мерама за отклањање недостатака наведених у изјашњавању корисника и доставља Општинском већу општине Чока са извештајем о резултатима изјашњавања корисника о квалитету пружених комуналних услуга.

Општинско веће општине Чока након разматрања анализе и предложених мера доноси закључак којим налаже вршиоцу комуналне делатности да отклони недостатке који су наведени у изјашњавању корисника у року који не може бити дужи од 90 дана.

Уколико вршилац комуналне делатности не поступи у складу са закључком Општинског већа у погледу отклањања недостатака квалитета пружене комуналне услуге, јединица локалне самоуправе може раскинути закључен уговор/ споразум о поверавању и поверити обављање комуналне делатности другом јавном предузећу односно овлашћеном предузећу који испуњава услове за обављање комуналне делатности“

Члан 3 .

Ова Одлука ће се објавити у „Службеном листу општине Чока“ и ступа на снагу осмог дана од дана објављивања.

РЕПУБЛИКА СРБИЈА – АП ВОЈВОДИНА

О П Ш Т И Н А Ч О К А

СКУПШТИНА ОПШТИНЕ ЧОКА

Број : 016-1/2022-V-XXIII- 02

Дана :04.11. 2022. године

Ч О К А

Председник Скупштине општине Чока

Олај Тибор, с.р.

103.

На основу члана 4. став 3. и члана 13. став 1. Закона о комуналним делатностима („Службени гласник РС“, бр. 88/11, 104/16 и 95/18), члана 20. став 1. тачка 2) и 3) и став 2. и члана 43. став 4. Закона о управљању отпадом („Службени гласник РС“, бр. 36/09, 88/10 и 14/16) и члана 40. Статута општине Чока („Службени лист општине Чока“, бр. 5/2021- пречишћен текст), Скупштина општине Чока, на седници одржаној дана 04.11.2022.године, донела је

О Д Л У К У

о обављању комуналне делатности управљања комуналним отпадом

I. ОСНОВНЕ ОДРЕДБЕ

Предмет уређивања

Члан 1.

Овом одлуком се, у складу са законом, уређују услови и начин обављања комуналне делатности управљања комуналним отпадом на територији општине Чока (у даљем тексту: Општине), општа и посебна права и обавезе вршилаца ове комуналне делатности и корисника услуга, начин финансирања и надзор над вршењем комуналне делатности, као и друга питања од значаја за обављање комуналне делатности.

Комунална делатност управљање комуналним отпадом

Члан 2.

Комунална делатност управљања комуналним отпадом (у даљем тексту: комунална делатност), у складу са законом, обухвата следеће послове:

1. сакупљање комуналног отпада,
1. одвожење комуналног отпада и
2. третман и безбедно одлагање комуналног отпада, укључујући управљање, одржавање, санирање и затварање депоније, и селекцију секундарних сировина и одржавање, њихово складиштење и третман.

Значење израза употребљених у овој одлуци

Члан 3.

Поједини изрази употребљени у овој одлуци имају следеће значење:

- 1) *отпад* јесте свака материја или предмет који држалац одбацује, намерава или је неопходно да одбаци, који може да буде комунални отпад, комерцијални отпад или индустријски отпад, а у зависности од опасних карактеристика које утичу на здравље људи и животну средину, може да буде инертни, неопасан или опасан отпад;
- 1) *комунални отпад* јесте отпад из домаћинства (кућни отпад), као и други отпад који је због своје природе или састава сличан отпаду из домаћинства;
- 2) *кабастни отпад* јесте неопасан отпад који се по својој величини не може одлагати у типске посуде (нпр. намештај, делови возила и бицикала, кућна опрема за станове и пословне просторе, као што су умиваоници, каде, делови столарија, прозори, врата, мадраци и сл.);
- 3) *инертни отпад* јесте отпад који није подложен било којим физичким, хемијским или биолошким променама, не раствара се, не сагорева или на други начин физички или хемијски реагује, није биолошки разградив или не утиче неповољно на друге материје са којима долази у контакт на начин који може да доведе до повећања загађења животне средине или угрози здравље људи, а укупно излуживање и садржај загађујућих материја у отпаду и екотоксичност излужених материја не смеју бити значајни, а посебно не смеју да угрожавају квалитет површинских и/или подземних вода;
- 4) *неопасан отпад* јесте отпад који нема карактеристике опасног отпада;
- 5) *неопасан отпад од грађења и рушења* јесте отпад који настаје у току обављања грађевинских радова на градилиштима или припремних радова који претходе грађењу објеката, као и отпад настао услед рушења или реконструкције објеката, који не садржи опасне материје, а који је по свом саставу сличан комуналном отпаду (рециклабилан, инертан и др.);
- 6) *опасан отпад* јесте отпад који по свом пореклу, саставу или концентрацији опасних материја може проузроковати опасност по животну средину и здравље људи и има најмање једну од опасних карактеристика утврђених посебним прописима, укључујући и амбалажу у коју је опасан отпад био или јесте упакован;
- 7) *баштенски отпад* јесте биоразградиви отпад из башти и дворишта (покошена трава, лишће, ситно сецкано грање пречника до 3 сантиметара, без пиле и сл.)
- 8) *сакупљање отпада* јесте прикупљање отпада и транспорт до постројења за управљање отпадом;
- 9) *центар за сакупљање отпада* јесте место на које грађани односе кабастни отпад (намештај и бела техника, баштенски отпад, материјал погодан за рециклажу, укључујући и опасан отпад из домаћинства) које одређује Скупштина општине Чока;

- 10) *транспорт отпада* јесте превоз отпада ван постројења који обухвата утовар, превоз (као и претовар) и истовар отпада;
- 11) *секундарна сировина* јесте отпад који се може користити за рециклажу ради добијања сировине за производњу истог или другог производа (папир, картон, метал, стакло, пластика и др.);
- 12) *складиштење отпада* јесте привремено чување отпада на локацији произвођача или власника и/или другог држаоца отпада, као и активност оператера у постројењу опремљеном и регистрованома за привремено чување отпада;
- 13) *одлагање отпада* јесте било која операција која није поновно искоришћење отпада, чак и када та операција има за секундарну последицу настајање супстанце или енергије (Д листа представља неисцрпну листу операција одлагања);
- 14) *депонија* јесте место за коначно санитарно одлагање отпада на површини или испод површине земље укључујући:
- интерна места за одлагање (депонија где произвођач одлаже сопствени отпад на месту настанка),
 - стална места (више од једне године) која се користе за привремено складиштење отпада, али искључујући складишта где се отпад истовара ради припреме за даљи транспорт до места за третман, односно поновно искоришћење или одлагање на другим локацијама и складиштење отпада пре третмана, односно поновног искоришћења најдуже до три године или складиштење отпада пре одлагања најдуже до једне године
- 15) *тело депоније* чине уређен простор за одлагање отпада са системом заштите депонијског дна од процуривања, системом за одвајање и пречишћавање процедурне воде, системом за одплињавање гаса са депоније и другим техничким објектима за обезбеђење рада ових система и стабилности депоније;
- 16) *несанитарна депонија – сметлиште* јесте место где јединице локалне самоуправе одлажу отпад у полуконтролисаним условима, којим управља јавно комунално предузеће и које има одређену инфраструктуру (ограду, капију, булдожер), а тело депоније није изграђено у складу са прописом којим се уређује одлагање отпада на депоније (нема водонепропусни слој, дренажни систем за одвођење отпадних вода и др.

Управљање комуналним отпадом

Члан 4.

Управљање комуналним отпадом на територији општине Чока обавља се у складу са прописима којима се уређује обављање комуналне делатности управљање комуналним отпадом и прописима којима се уређује управљање отпадом, као и у складу са Регионалним планом управљања отпадом за Град Суботицу и Општине Бачка Топола, Мали Иђош, Сента, Чока, Кањижа и Нови Кнежевац за период од 2018. до 2028. године („Службени лист Града Суботице“, бр. 14/18) (у даљем тексту: Регионални план), Локалним планом управљања отпадом за територију општине Чока (у даљем тексту: Локални план) и овом одлуком.

Регионални центар за управљање отпадом у Суботичком региону

Члан 5.

Град Суботица је, заједно са општинама Бачка Топола, Чока, Кањижа, Мали Иђош, Нови Кнежевац и Сента, основао Друштво с ограниченом одговорношћу за управљање чврстим комуналним отпадом „Регионална депонија“ Суботица (у даљем тексту: „Регионална депонија“ д.о.о. Суботица), које друштво, у складу са Регионалним планом, управља Регионалним центром за управљање отпадом у Суботичком региону (у даљем тексту: Регионални центар).

Комунални отпад који настаје на територији општине Чока односи се до најближе претоварне станице у Сенти (у даљем тексту: Претоварна станица) до даљег транспорта до Регионалног центра за управљање отпадом у Бикову.

Комунални отпад

Члан 6.

У комунални отпад, у смислу ове одлуке, спада:

1) отпад из домаћинства (кућни отпад), и то:

а) неопасан, који се по својој величини може одлагати у типске посуде, а који може бити:

- рециклабилни (суви) као што је нпр. картон, папир, пластика, метал, стакло, текстил и сл., или
- друга врста мешовитог кућног отпада који свакодневно настаје у домаћинствима, а који није погодан за рециклажу (нерециклабилни/влажни отпад) као што је нпр. био отпад, отпад настао употребом прехранбених производа, производа за хигијену и сл.,

б) кабаста отпад, неопасан, који се по својој величини не може одлагати у типске посуде (нпр. намештај, делови возила и бицикала, кућна опрема за станове као што су умиваоници, каде, делови столарија, прозори, врата, матраци и сл.) и

в) инертни отпад из домаћинства, неопасан (цигле, шут, и сл.);

1) други отпад који је због своје природе или састава сличан отпаду из домаћинства:

а) отпад из пословних просторија, неопасан, који се по својој величини може одлагати у типске посуде, а који може бити:

- рециклабилни (суви) као што је нпр. картон, папир, пластика, метал, стакло и сл., или
- друга врста мешовитог отпада сличан отпаду из домаћинства који свакодневно настаје у пословним просторијама, а који није погодан за рециклажу (нерециклабилни/влажни отпад) као што је нпр. био отпад, отпад настао употребом прехранбених производа, производа за хигијену и сл.,

б) кабасти отпад из пословних просторија, неопасан, који се по својој величини не може одлагати у типске посуде (нпр. намештај, делови возила и бицикала, кућна опрема за станове као што су умиваоници, каде, делови столарија, прозори, врата и сл.) и

в) инертни отпад из пословних просторија, неопасан (цигле, шут и сл.).

Са отпадом који не спада у комунални отпад из става 1. овог члана поступа се у складу са прописима који уређују управљање отпадом.

Корисник комуналне услуге

Члан 7.

Корисник комуналне услуге је :

1) становништво - грађани који имају пријављено пребивалиште или боравиште на територији општине Чока као и лица која имају у власништву стамбене објекте и станове на територији општине Чока а немају пријављено пребивалиште или боравиште,

2) привреда – сви привредни субјекти, правна лица и предузетници, који обављају делатност у пословним просторијама на територији општине Чока;

3) институције – здравствене, образовне, културне установе, државне институције, невладине организације и сл. које не остварују приходе на тржишту

3) остали корисници јавних површина и комуналних објеката приликом одржавања јавних манифестација, скупова и слично

Посебни токови отпада

Члан 8.

Посебни токови отпада, као што су: истрошене батерије и акумулатори, отпадно уље, отпадне гуме, отпад од електричних и електронских производа, отпадне флуоресцентне цеви које садрже живу, отпад који садржи азбест, отпадна возила и други отпад који припада посебним токовима отпада према прописима који уређују управљање отпадом, нису предмет уређивања ове одлуке.

Кретање посебних токова отпада из става 1. овог члана врши се у складу са прописима који уређују управљање отпадом.

II. ВРШИОЦИ КОМУНАЛНЕ ДЕЛАТНОСТИ

Вршиоци комуналне делатности

Члан 9.

Послове сакупљања и одвожења комуналног отпада на територији општине Чока обавља Јавно комунално предузеће „Чока“ (у даљем тексту: Јавно предузеће).

Послове третмана преузетог комуналног отпада и безбедно одлагање, укључујући управљање, одржавање, санирање и затварање депоније и селекцију секундарних сировина и одржавање, њихово складиштење и третман, обавља „Регионална депонија“ д.о.о. Суботица (у даљем тексту: Регионални центар).

Услови за обављање комуналне делатности

Члан 10.

Вршиоци комуналне делатности из члана 9. ове одлуке (у даљем тексту: вршилац комуналне делатности) морају испуњавати услове за обављање комуналне делатности прописане актом Владе РС којим се уређују садржина, начин и услови за отпочињање обављања ових комуналних делатности, као и услове прописане другим прописима који уређују вршење ових делатности.

Програм сакупљања комуналног отпада

Члан 11.

Комуналну делатност из члана 2. став 1. тачка 1. и 2. ове одлуке Јавно предузеће обавља према годишњем Програму сакупљања комуналног отпада.

Програм сакупљања комуналног отпада доноси Надзорни одбор Јавног предузећа и садржи следеће:

- начин сакупљања и одвожења отпада из домаћинства (кућни отпад) и отпада који је због своје природе или састава сличан отпаду из домаћинства, из пословних просторија, који је неопасан, и није кабаста, нити је инертни, зависно од тога да ли је обезбеђено примарно селектовање комуналног отпада у плаве, зелене и жуте посуде, или није, и динамику сакупљања и одвожења, у зависности од врсте посуде,
- време и начин организованог прикупљања и одвожења кабастог комуналног отпада у току године,
- план сакупљања баштенског отпада у периоду када се баштенски отпад сезонски ствара у већим количинама,
- мере и активности које ће се у току године предузети у погледу развоја комуналне делатности сакупљања и одвожења комуналног отпада, а који су зацртани у Програму пословања Јавног предузећа,
- друге мере и активности од значаја за обављање комуналне делатности – послова сакупљања и одвожења комуналног отпада.

Програм сакупљања комуналног отпада доноси се најкасније до 31. децембра текуће године, и на исти сагласност даје Скупштина општине Чока (у даљем тексту: Скупштина општине).

III. НАЧИН ОБАВЉАЊА КОМУНАЛНЕ ДЕЛАТНОСТИ

Организација и спровођење процеса управљања комуналним отпадом

Члан 12.

Управљање комуналним отпадом подразумева организацију и спровођење целокупног процеса од настанка комуналног отпада до коначног третмана односно одлагања.

Управљање комуналним отпадом подразумева организацију и спровођење следећих послова:

1. сакупљање комуналног отпада, одвожење до најближе Претоварне станице,
1. безбедно одлагање комуналног отпада,
2. пријем кабастог комуналног отпада и/или организовано сакупљање и одвожење кабастог комуналног отпада до најближе претоварне станице,
3. пријем инертног комуналног отпада у центру за сакупљање отпада и
4. управљање депонијом (одржавање, санирање и затварање).

1. Сакупљање и одвожење комуналног отпада

Обавеза примарне селекције комуналног отпада

Члан 13.

У складу са начелом хијерархије управљања комуналним отпадом, у циљу припреме за поновну употребу, рециклажу или другу операцију поновног искоришћења односно за одлагање, прописује се обавеза примарне селекције комуналног отпада.

Примарну селекцију комуналног отпада дужни су да врше власници комуналног отпада, у складу са Локалним планом и овом одлуком.

Стандардне (типске) посуде

Члан 14.

Стандардне (типске) посуде су:

- типске посуде за прикупљање комуналног отпада из породичних (индивидуалних) стамбених објеката,
- типске посуде за прикупљање комуналног отпада из вишепородичних (колективних) стамбених објеката и стамбено-пословних објеката (за потребе домаћинства) и
- типске посуде за прикупљање комуналног отпада из пословних објеката односно пословних простора.

Типске посуде за прикупљање комуналног отпада из породичних (индивидуалних) стамбених објеката могу бити:

- посуде запремине од 120

Типске посуде за прикупљање комуналног отпада из вишепородичних (колективних) стамбених објеката и стамбено-пословних објеката (за потребе домаћинства) могу бити:

- посуде запремине 1.100 литара
- посуде (контејнери) запремине 5 м³

Типске посуде за прикупљање комуналног отпада из пословних објеката и из пословних простора могу бити:

- посуде запремине од 120
- посуде (контејнери) запремине 5 м³

Посуде за сакупљање отпада породичним (индивидуалним) стамбеним објектима (домаћинствима) обезбеђује Општина.

Вишепородичним (колективним) стамбеним објектима, стамбено-пословним објектима и пословним објектима посуде за сакупљање отпада обезбеђује Општина, у броју одређеним пројектно-техничком документацијом.

Вишепородичним (колективним) стамбеним објектима и стамбено-пословним објектима (за потребе домаћинства), у току коришћења објекта, када посуде за сакупљање отпада постану неупотребљиве, нове посуде обезбеђује Општина.

Осим типских посуда постоје и типске посуде (контејнери) запремине 5 м³, које се користе за организовано прикупљање кабастог комуналног отпада, као и за додатне услуге које се врше на захтев корисника комуналне услуге.

Планови којим се уређује постављање контејнера на јавним површинама доносе се у поступку који је уређен одлуком Општине којим се уређује комунални ред.

Начин преузимања и одвожења комуналног отпада

Члан 15.

Комунални отпад сакупљен на територији Општине у типским посудама преузима и одвози Јавно предузеће. Приликом преузимања (утовара) комуналног отпада Јавно предузеће је дужно да пражњење посуде врши на начин да не расипа отпад, не подиже прашину, не шири непријатне мирисе и не ствара буку, не прља и не оштеђује површине одређене за смештај посуда за комунални отпад, као и да ове посуде са затвореним поклопцем врати на одређено место, а смеће расуто око посуде очисти.

Динамика одвожења комуналног отпада сакупљеног у типским посудама

Члан 16.

Комунални отпад сакупљен у типским посудама Јавно предузеће преузима и одвози, у складу са Програмом сакупљања комуналног отпада.

Интензивније сакупљање и одвожење баштенског отпада

Члан 17.

Јавно предузеће може да, у складу са Програмом сакупљања комуналног отпада, у периоду када се баштенски отпад сезонски ствара у већим количинама, организује интензивније сакупљање и одвожење баштенског отпада. Корисници комуналне услуге могу да користе браон или црне вреће.

Додатне услуге на захтев корисника

Члан 18.

На захтев корисника комуналне услуге Јавно предузеће може да пружи следеће додатне услуге:

1) преузимање већих количина рециклабилног и/или мешаног комуналног отпада (већих од количина преузетих редовним сакупљањем),

1) преузимање већих количина кабастог отпада и/или баштенског отпада.

Додатне услуге из става 1. овог члана врше се искључиво путем изнајмљивања контејнера од 1,1 м³ или 5 м³, уз обавезу плаћања трошкова изнајмљивања контејнера и одвожења таквог комуналног отпада.

Корисник комуналне услуге из става 1. овог члана дужан је да захтев за додатну услугу најави Јавном предузећу најмање три радна дана пре дана планираног за предају и одвожење таквог комуналног отпада.

Сакупљање и претовар комуналног отпада

Члан 19.

Комунални отпад који се сакупља на територији општине Чока, Јавно предузеће одвезе до најближе Претоварне станице ради пресовања и даљег транспорта до Регионалног центра за управљање отпадом у Бикову на даљи третман.

Дневна евиденција преузетог комуналног отпада

Члан 20.

Претоварна станица је дужна да о комуналном отпаду преузетом од Јавног предузећа води дневну евиденцију у складу са прописима којима се прописује вођење такве евиденције.

Јавно предузеће је у обавези да води евиденцију у сакупљеним количинама отпада и да извештава Агенцију за заштиту животне средине.

Месечни извештај о преузетом комуналном отпаду

Члан 21.

По истеку месеца Претоварна станица сачињава месечни извештај о комуналном отпаду преузетом од Јавног предузећа.

Месечни извештај садржи следеће податке: датум преузимања, податке о возилу Јавног предузећа које довози комунални отпад, податке о врсти и количини преузетог комуналног отпада из возила, време уласка и изласка возила из Претоварне станице и укупна количина комуналног отпада преузетог у току месеца по врстама.

Месечни извештај Претоварна станица доставља Јавном предузећу и Одељењу Општинске управе надлежном за обављање послова из области комуналне делатности .

Годишњи извештај о комуналном отпаду

Члан 22.

Јавно предузеће је дужно да сачини годишњи извештај о комуналном отпаду предатом Претоварној станици, у складу са прописима којима се прописује израда таквог извештаја.

2. Пријем кабастог и инертног комуналног отпада

Начин сакупљања и предаје кабастог комуналног отпада

Члан 23.

Кабаста комунални отпад који настане у току године, корисник комуналне услуге односи непосредно у локални центар за сакупљање отпада који одређује Скупштина општине Чока.

За преузети кабаста комунални отпад Регионални центар не плаћа накнаду, нити је наплаћује од корисника комуналне услуге.

Јавно предузеће може, у складу са Програмом сакупљања комуналног отпада, организовати на територији Општине, једном или више пута годишње, организовано прикупљање и одвожење кабастог комуналног отпада у локални центар за сакупљање отпада на терет буџета општине.

Начин сакупљања и предаје инертног комуналног отпада

Члан 24.

Инертни комунални отпад који настане у домаћинствима у току године (неопасан отпад од грађења и рушења), корисник комуналне услуге односи у локални центар за сакупљање отпада који одређује Скупштина општине Чока.

За преузети инертни комунални отпад Регионални центар не плаћа накнаду, нити је наплаћује од корисника комуналне услуге.

4. Управљање депонијом (одржавање, санирање и затварање)

Дивље депоније

Члан 25.

Дивља депонија представља отпадне материје одложене на јавној или другој површини, супротно начину предвиђеном овом одлуком и законској регулативи.

Забрањено је стварање дивљих депонија на целој територији општине Чока

Чишћење дивље депоније која се налазе на јавној површини врши лице које је депоновало отпад о сопственом трошку на основу решења Општинске управе, односно ЈКП Чока по налогу Општинске управе, на терет буџета општине

Општинска управа има право да изврши фактурисање свих трошкова чишћења депоније лицу које је депоновало отпад.

Уколико се не може утврдити ко је извршио депоновање отпада, уклањање ће извршити ЈКП Чока по решењу Општинске управе, а на терет буџета општине,

Уклањање отпада са дивљих депонија које се налазе на приватној парцели врши лице које је депоновало отпад о сопственом трошку на основу решења Општинске управе.

IV. ОБАВЕЗЕ ВРШИОЦА КОМУНАЛНЕ ДЕЛАТНОСТИ

1. Опште обавезе вршиоца комуналне делатности

Обавеза вршиоца комуналне делатности да обезбеди

Члан 26.

Вршилац комуналне делатности је дужан да свој рад и пословање организује на начин којим се обезбеђује трајно и несметано пружање комуналних услуга корисницима под условима и на начин уређен законом, прописима и стандардима донесеним на основу закона.

У циљу трајног и несметаног пружања комуналне услуге вршилац комуналне делатности је дужан да за обављање делатности односно пружање комуналне услуге обезбеди одговарајуће објекте, потребну опрему и одговарајуће кадрове, у складу са важећим прописима.

Обавеза вршиоца комуналне делатности да обезбеди прописани односно уговорени обим и квалитет комуналних услуга

Члан 27.

Вршилац комуналне делатности је дужан да свој рад и пословање организује на начин којим се обезбеђује прописани или уговорени обим и квалитет комуналних услуга, који подразумева:

- здравствену и хигијенску исправност према прописаним стандардима и нормативима;
- тачност у погледу рокова, предвиђених овом одлуком, односно уговором;
- сигурност и заштиту корисника у добијању услуга;
- поузданост, приступачност и трајност у пружању услуга.

Обавеза вршиоца комуналне делатности да обезбеди предузимање мера одржавања, развоја и заштите комуналних објеката, постројења и опреме

Члан 28.

Вршилац комуналне делатности је дужан да свој рад и пословање организује на начин којим се обезбеђује предузимање мера одржавања, развоја и заштите комуналних објеката, постројења и опреме, који служе за обављање комуналне делатности.

У циљу реализације обавезе из става 1. овог члана вршилац комуналне делатности је дужан да анализира стање постојећих објеката, постројења и опреме, да планира мере за њихово одржавање, развој и заштиту, и да у складу са тим плановима, уредно и благовремено предузима мере.

Обавеза вршиоца комуналне делатности да обезбеди развој и унапређење квалитета и врсте комуналних услуга и унапређење организације и ефикасности рада

Члан 29.

Вршилац комуналне делатности је дужан да свој рад и пословање организује на начин којим се обезбеђује развој и унапређење квалитета и врсте комуналних услуга, као и унапређење организације и ефикасности рада.

У циљу реализације обавезе из става 1. овог члана вршилац комуналне делатности је дужан да једном годишње изврши анализу и да, по потреби, предложи мере за унапређење квалитета и врсте комуналних услуга, односно за унапређење организације и ефикасности рада.

2. Посебне обавезе вршиоца комуналне делатности

Обавезе вршиоца комуналне делатности у случају планираних прекида у пружању комуналних услуга

Члан 30.

Вршилац комуналне делатности је дужан да о планираним или очекиваним сметњама и прекидима који ће настати или могу настати у пружању комуналних услуга, обавести кориснике у средствима јавног информисања или на други погодан начин најкасније 24 сата пре очекиваног прекида у пружању тих услуга.

Обавезе вршиоца комуналне делатности у случају непланираних прекида у пружању комуналних услуга

Члан 31.

У случају наступања непланираних или неочекиваних поремећаја или прекида у пружању комуналних услуга, вршилац комуналне делатности је дужан да одмах о томе обавести Општинску управу Одељење надлежно за обављање комуналне послове (у даљем тексту: надлежно Одељење) и да истовремено предузме мере за отклањање узрока поремећаја.

Уколико вршилац комуналне делатности то не учини, надлежно Одељење има право да предузме мере за хитну заштиту комуналних објеката и друге имовине која је угрожена, на терет вршиоца делатности.

По пријему обавештења о непланираном прекиду испоруке, односно по утврђивању поремећаја или прекида у пружању комуналних услуга, надлежно Одељење је дужан да:

- 1) одреди ред првенства и начин пружања услуга оним корисницима код којих би услед прекида настала опасност по живот и рад грађана или рад правних и физичких лица, или би настала значајна, односно ненадокнадива штета;
- 1) предузме мере за хитну заштиту комуналних објеката и друге имовине која је угрожена;
- 2) утврди разлоге и евентуалну одговорност за поремећај, односно прекид вршења делатности и учињену штету.

*Обавезе вршиоца комуналне делатности
да успостави контакт линије*

Члан 32.

Вршилац комуналне делатности дужан је да успостави лако доступне и бесплатне контакт линије које омогућавају потрошачима – корисницима комуналне услуге да лако контактирају вршиоца комуналне делатности у вези са коришћењем комуналне услуге.

*Обавеза спровођења поступка изјашњавања корисника
о квалитету пружања комуналних услуга*

Члан 33.

Вршилац комуналне делатности је дужан да једном годишње спроведе поступак изјашњавања корисника о квалитету пружања комуналних услуга, у трајању од најмање 15 дана.

Позив за изјашњавање објављује се на званичној интернет страници вршиоца комуналне делатности, у виду анкете. Изјашњавање се организује електронским путем.

Вршилац комуналне делатности је дужан да у року од 15 дана од дана завршетка изјашњавања достави надлежном Одељењу извештај о резултатима изјашњавања корисника о квалитету пружања комуналних услуга.

3. Остале обавезе вршиоца комуналне делатности

Обавезе Јавног предузећа

Члан 34.

Јавно предузеће је дужно да:

- успостави и води евиденцију корисника комуналних услуга са подацима битним за одређивање врсте и броја потребних посуда за сакупљање комуналног отпада,
- породичним (индивидуалним) стамбеним објектима, којима на дан доношења ове одлуке није предата типска посуда, преда типску посуду, обезбеђену од стране Општине,
- вишепородичним (колективним) стамбеним објектима и стамбено-пословним објектима (за потребе домаћинства) чије посуде за сакупљање отпада су у току коришћења постале неупотребљиве, преда посуду, обезбеђену од стране Општине, и постави их на место у складу са пројектно-техничком документацијом, односно Планом постављања контејнера за комунални отпад у зонама вишестамбеног становања,
- врши преузимање комуналног отпада, у складу са Програмом сакупљања комуналног отпада,
- приликом преузимања (утовара) комуналног отпада пази да не расипа отпад, не подиже прашину, не шири непријатне мирисе и не ствара буку, не прља и не оштећује површине одређене за смештај посуда, да посуде са затвореним поклопцем врати на за то одређено место, да смеће расуто око посуде очисти,
- изврши предају – истовар комуналног отпада најближој Претоварној станици,
- сачини годишњи извештај о комуналном отпаду предатом Претоварној станици,
- изврши организовано прикупљање кабастог комуналног отпада, у складу са Програмом сакупљања комуналног отпада.

V. ОБАВЕЗЕ КОРИСНИКА КОМУНАЛНЕ УСЛУГЕ

Обавезе корисника комуналне услуге

Члан 35.

Корисник комуналне услуге – власник отпада дужан је да:

- пријави Јавном предузећу започињање коришћења комуналне услуге,
- пријави Јавном предузећу сваку промену података која је од утицаја на утврђивање и обрачун цене комуналне услуге у року од осам дана од настанка промене,
- поседује потребну врсту и број типских посуда за сакупљање комуналног отпада,

- у зонама вишестамбеног становања типску посуду за сакупљање комуналног отпада држи у објекту или на грађевинској парцели на којој је изграђен објекат, у складу са пројектно-техничком документацијом, односно на месту одређеним Планом постављања контејнера за комунални отпад у зонама вишестамбеног становања,
- чува и одржава типске посуде са којима је задужен у употребљивом стању, а у случају оштећења да их поправи, односно, уколико су у толикој мери оштећене да су неупотребљиве и не могу се поправити, да их замени,
- у случају губитка типске посуде са којим је задужен, набави исту о свом трошку,
- посуду за сакупљање комуналног отпада, у дане прикупљања комуналног отпада, постави на јавну површину, уз коловоз, где је могућ пролаз возила за сакупљање отпада, ради њиховог пражњења, на начин да не омета саобраћај и не угрожава засаде на јавној површини, а у густо насељеним деловима где нема услова за постављање посуде на јавну површину, посуду постави тако да обезбеди несметани приступ ради пражњења посуде,
- поступа с отпадом на начин којим се не доводи у опасност људско здравље, не доводи до расипања отпада око посуде, не загађује околни простор и спречава појаву непријатних мириса,
- уредно плаћа Јавном предузећу накнаду за извршену услугу (цену управљања комуналним отпадом) у складу са овом одлуком и важећим ценовником,
- комуналном предузећу измири сва дуговања пре одјаве вршења комуналне услуге о чему се даје писана потврда,
- да потврду о измирењу дуговања комуналном предузећу, приложи надлежној инспекцији уколико то ова захтева,
- са отпатцима који имају употребну вредност поступа у складу са прописима,
- са отпатцима који имају својство опасних и штетних материја поступа у складу са прописима,
- закључи уговор са овлашћеним оператером за одвоз амбалаже и другог отпада који настају у обављању делатности.
- врши примарну селекцију баштенског отпада у периоду када се, у складу са Програмом сакупљања комуналног отпада, од стране Јавног предузећа организује интензивније сакупљање и одвожење овог отпада, и тако селектовани отпад у одговарајућој посуди, односно врећи, постави на јавну површину, испред свог објекта, уз коловоз, у време одређено од стране Јавног предузећа,
- кабасти и инертни комунални отпад који се по својој величини не може одлагати у типске посуде, односи и преда у локални центар за сакупљање отпада, а уколико се врши организовано сакупљање од стране Јавног предузећа у складу са Програмом сакупљања комуналног отпада, да исти однесе и стави у контејнер постављен од стране Јавног предузећа, у складу са овом одлуком.

Забране
Члан 36.

Забрањено је:

- 1) одлагати опасан отпад у посуду за прикупљање комуналног отпада;
- 1) одлагати комунални отпад који се по својој величини може одложити у типску посуду, изван посуде за прикупљање комуналног отпада;
- 2) одлагати неугашен или врео пепео у посуду за прикупљање комуналног отпада;
- 3) одлагати споредне производе животињског порекла или лешеве угинулих животиња у посуду за одлагање комуналног отпада, као и измет (животињског и људског порекла);
- 4) сипати воду или другу течност у посуду за одлагање комуналног отпада.
- 5) палити отпад у посуди за прикупљање комуналног отпада;
- 6) растурати, претурати и узимати отпад из посуде за прикупљање комуналног отпада;
- 7) неовлашћено померати посуду за прикупљање комуналног отпада са места одређеног Планом постављања;
- 8) скидати делове, уништавати или на други начин правити штету на посуди за прикупљање комуналног отпада;
- 9) паркирати возила на месту поред посуде за одлагање комуналног отпада или на прилазу посуди за одлагање комуналног отпада, на начин којим се онемогућава прилаз возилу Јавног предузећа;
- 10) одлагати кабасти и/или инертни комунални отпад изван места одређеног за одлагање те врсте отпада.

VI. ФИНАНСИРАЊЕ ОБАВЉАЊА КОМУНАЛНЕ ДЕЛАТНОСТИ

1. Извори средстава Јавног предузећа за обављање и развој комуналне делатности

Извори средстава Јавног предузећа за обављање и развој комуналне делатности

Члан 37.

Извори средстава Јавног предузећа за обављање и развој комуналне делатности обезбеђују се из:

- прихода од пружања комуналних услуга,
- прихода из буџета Општине,
- наменских средстава других нивоа власти и
- других извора, у складу са законом.

Приходи од пружања комуналних услуга

Члан 38.

За пружену комуналну услугу Јавно предузеће обрачунава и наплаћује накнаду.

Цену комуналне услуге утврђује Надзорни одбор Јавног предузећа Ценовником, на основу елемената за образовање цена комуналних услуга прописаних Законом о комуналним делатностима.

Приликом образовања цене комуналне услуге, поред трошкова сакупљања и одвожења комуналног отпада, у цену комуналне услуге укључују се и трошкови Јавног предузећа који се односе на третман и одлагање комуналног отпада.

На Ценовник из става 2. овог члана сагласност даје Скупштина општине.

Ценовник

Члан 39.

У Ценовнику Јавног предузећа цене комуналне услуге сакупљања и одвожења комуналног отпада утврђују се према следећем:

- на територији општине по насељеним местима цена утврђена за пружање комуналне услуге управљања комуналним отпадом обрачунава се по домаћинству
- корисник пословног преостора који је правно лице може уговорити са Јавним предузећем изношење комуналног отпада и то на начин да сам обезбеди и набави одговарајућу типску посуду и плати изношење отпада, или ће се примењивати цена која одговара цени која се обрачунава по м² пословног простора.

Ценовником из става 1. овог члана утврђују се и цене за додатне услуге извршене по захтеву корисника комуналне услуге.

Уговорни однос између Јавног предузећа и корисника комуналне услуге

Члан 40.

Корисници комуналних услуга плаћају утврђену цену за обављену комуналну услугу.

Обавеза плаћања за Кориснике услуга настаје од дана када Пружалац услуга започне пружање услуга на њиховом подручју, односно од дана када се Корисници услуга уселе у стан или породичну стамбену зграду, односно од дана почетка обављања пословне делатности и коришћења пословног простора.

Цена за сакупљање, одвожење и одлагање отпада и одржавање хигијене јавних површина утврђује се:

- за физичка лица (индивидуално и колективно становање) по домаћинству,
- за правна лица и предузетнике по м² пословног простора.

Кописник услуге плаћа комуналну услугу одношења смећа на основу важећег ценовника.

Обавеза плаћања терети корисника услуге организованог одношења смећа и у случају одбијања услуге,

Сматра се да је уговорни однос настао у смислу става 1. овог члана и да је корисник услуге дужан да плати цену комуналне услуге и у следећим случајевима:

- 1) када корисник услуге не пријави започињање коришћења комуналне услуге,
- 1) када корисник услуге не поседује одговарајуће посуде за сакупљање комуналног отпада или прописани број посуда,
- 2) када је онемогућен прилаз возилу Јавног предузећа посудама за сакупљање отпада без кривице Јавног предузећа.

Између Јавног предузећа и корисника комуналне услуге закључује се писани уговор.

Приходи из буџета Општине

Члан 41.

Услуге организованог сакупљања и одвожења кабастог комуналног отпада Јавно предузеће врши на терет буџетских средстава.

Висина средстава која се опредељује у буџету општине за услуге из става 1. овог члана одређује се према процени количине потребних контејнера за извршење тих услуга и према посебном Ценовнику донетог од стране надлежног органа Јавног предузећа на који сагласност даје општинско веће.

Јавном предузећу се могу обезбедити средства из буџета општине у циљу обезбеђења одговарајућих објеката и опреме потребних за трајно и несметано пружања комуналне услуге, као и за обезбеђење других услова неопходних за развој комуналне делатности.

Висина средстава која се опредељује у буџету општине за развој комуналне делатности одређује се полазећи од података из анализе стања постојећих објеката, постројења и опреме и потребе за њихово одржавање, развој и заштиту, коју Јавно предузеће врши, као и од предлога Јавног предузећа о мерама за унапређење квалитета и врсте комуналних услуга односно за унапређење организације и ефикасности рада, који Јавно предузеће даје.

VII. НАДЗОР

Надзор над применом одлуке

Члан 42.

Надзор над применом ове одлуке врши Одељење за привреду, пољопривреду, развој урбанизам, за грађевинске послове за спровођење обједињене процедуре и стамбено комуналне делатности.

Надзор над радом вршилаца комуналне делатности

Члан 43.

Надзор над радом вршилаца комуналне делатности врши Општина путем надлежних органа.

Инспекцијски надзор

Члан 44.

Послове инспекцијског надзора над спровођењем ове одлуке у делу обављања комуналне делатности обавља Одељење за путем комуналног инспектора.

Овлашћења комуналног инспектора

Члан 45.

У вршењу инспекцијског надзора комунални инспектор је овлашћен у односу на вршиоца комуналне делатности да:

- 1) врши увид у опште и појединачне акте, евиденције и другу документацију вршилаца комуналне делатности и других правних и физичких лица;
- 1) саслуша и узима изјаве од одговорних лица код вршилаца комуналне делатности и других правних и физичких лица;
- 2) прегледа објекте, постројења и уређаје за обављање комуналне делатности и пословне просторије ради прикупљања неопходних података;
- 3) фотографише и сними простор у коме се врши инспекцијски надзор, као и друге ствари које су предмет надзора;
- 4) наложи решењем да се комунална делатност обавља на начин утврђен законом, прописима на основу закона и овом одлуком;
- 5) наложи решењем извршавање утврђених обавеза и предузимања мера за отклањање недостатака у обављању комуналне делатности;
- 6) прегледа објекте, постројења и уређаје који служе коришћењу комуналних услуга;
- 7) проверава да ли се комунална делатност врши у складу са Програмом сакупљања комуналног отпада.

У вршењу инспекцијског надзора комунални инспектор је овлашћен у односу на корисника комуналне услуге и друга правна и физичка лица да:

- 1) проверава да ли корисник комуналне услуге поседује одговарајућу врсту и број типске посуде;
- 1) проверава да ли се у вези са комуналним отпадом одложеним у посуде за прикупљање комуналног отпада врше радње које су забрањене овом одлуком (растурање, претурање, паљење и сл.);
- 2) проверава да ли се неправилним паркирањем возила онемогућава пражњење посуда за прикупљање комуналног отпада;
- 3) проверава да ли се постављањем типских посуда које се из дворишта износе на јавну површину ради пражњења омета саобраћај или се угрожавају засади на јавној површини;
- 4) наложи решењем да се изврши набавка одговарајуће посуде за одлагање комуналног отпада;
- 5) наложи решењем кориснику комуналне услуге извршење утврђених обавеза;
- 6) забрани решењем одлагање комуналног отпада на местима која нису одређена за ту намену;
- 7) забрани решењем одлагање комуналног отпада ван за то одређених посуда;
- 8) забрани решењем одлагање инертног комуналног отпада ван за то одређене локације.

Комунални инспектор је овлашћен да:

- 1) изриче новчану казну прекршајним налогом у складу са законом којим се уређују прекршаји;
- 1) подноси захтев за покретање прекршајног поступка, односно пријаву за привредни преступ или кривично дело уколико оцени да постоји сумња да је повредом прописа учињен прекршај, привредни преступ или кривично дело;
- 2) предузима друге мере утврђене законом и подзаконским прописима.

Обавеза омогућавања несметаног обављања дужности комуналног инспектора

Члан 46.

Вршиоци комуналне делатности, као и друга правна и физичка лица дужни су да комуналном инспектору омогуће несметано обављање надзора, да му без одлагања ставе на увид и располагање потребну документацију и друге доказе и изјасне о чињеницама које су од значаја за вршење надзора.

Решење и жалба на решење

Члан 47.

Ако комунални инспектор приликом вршења надзора утврди да пропис није примењен или да је неправилно примењен, у року који не може бити дужи од 15 дана од дана извршеног надзора донеће решење о отклањању утврђене неправилности и одредиће рок за њено отклањање.

На решење комуналног инспектора може се изјавити жалба Општинском већу у року од 15 дана од дана достављања решења.

О жалби Општинско веће одлучује у року од 30 дана од дана пријема жалбе.

Жалба не одлаже извршење решења комуналног инспектора.

VIII. КАЗНЕНЕ ОДРЕДБЕ

Прекршаји вршиоца комуналне делатности

Члан 48.

Новчаном казном у износу од 50.000 динара казниће се за прекршај вршилац комуналне делатности ако:

1. не донесе Програм сакупљања комуналног отпада у року прописаном чланом 11. став 3. ове одлуке,
1. не обавља комуналну делатност у складу са Програмом сакупљања комуналног отпада (члан 11. ове одлуке),
2. не врши сакупљање комуналног отпада на начин прописан чланом 15. став 2. ове одлуке,
3. неправдано одбије преузимање кабастог и инертног комуналног отпада противно чл. 23-24. ове одлуке,
4. не спроведе поступак изјашњавања корисника услуга на прописан начин или не достави извештај о резултатима изјашњавања надлежном секретаријату у прописаном року (члан 33. ове одлуке).

За прекршај из става 1. овог члана казниће се одговорно лице код вршиоца комуналне делатности новчаном казном у износу од 8.000 динара.

Остали прекршаји

Члан 49.

Новчаном казном у износу од 50.000 динара казниће се за прекршај правно лице ако:

1. не пријави се Јавном предузећу као корисник комуналне услуге, а започео је коришћење комуналне услуге, односно користи комуналну услугу Јавног предузећа 35. став 1. алинеја 1);
1. не пријави Јавном предузећу промену податка која је од утицаја на утврђивање и обрачун цене комуналне услуге у року од осам дана од настанка промене 35. став 1. алинеја 2);
2. не поседује потребан број типских посуда за сакупљање комуналног отпада 35. став 1. алинеја 3);
3. не чува и одржава типске посуде са којима је задужен у употребљивом стању, а у случају оштећења да их поправи, односно, уколико су у толикој мери оштећене да су неупотребљиве и не могу се поправити, да их замени 35. став 1. алинеја 5);
4. у случају губитка типске посуде са којим је задужен, не набави исту о свом трошку 35. став 1. алинеја 6);
5. не поступа с отпадом на начин којим се не доводи у опасност људско здравље, не доводи до расипања отпада око посуде, не загађује околни простор и спречава појаву непријатних мириса 35. став 1. алинеја 8);
6. у посуде за прикупљање комуналног отпада одлаже опасан отпад, противно забрани из члана 36. став 1. тачка 1) ове одлуке;
7. изван посуде за прикупљање комуналног отпада одлаже комунални отпад који се по својој величини може одлагати у типске посуде, противно забрани из члана 36. став 1. тачка 2) ове одлуке;
8. у посуде за прикупљање комуналног отпада одлаже неугашен или врео пепео, противно забрани из члана 36. став 1. тачка 3) ове одлуке;

9. у посуде за одлагање комуналног отпада одлаже споредне производе животињског порекла или лешеве угинулих животиња као и измет (животињског и људског порекла), противно забрани из члана 36. став 1. тачка 4) ове одлуке;
10. у посуде за одлагање комуналног отпада сипа воду или другу течност, противно забрани из члана 36. став 1. тачка 5) ове одлуке;
11. у посудама за прикупљање комуналног отпада пали отпад, противно забрани из члана 36. став 1. тачка 6) ове одлуке;
12. растура, претура и узима отпад из посуде за прикупљање комуналног отпада 36. став 1. тачка 7);
13. неовлашћено помера посуду за прикупљање комуналног отпада са места одређеног Планом постављања 36. став 1. тачка 8);
14. скида делове, уништава или на други начин прави штету на посуди за прикупљање комуналног отпада 36. став 1. тачка 9);
15. паркира возила на месту поред посуде за одлагање комуналног отпада или на прилазу посуди за одлагање комуналног отпада, на начин којим се онемогућава прилаз возилу Јавног предузећа 36. став 1. тачка 10);
16. одлаже кабасте и/или инертни комунални отпад изван места одређеног за одлагање те врсте отпада 36. став 1. тачка 11).

За прекршај из става 1. овог члана казниће се одговорно лице у правном лицу новчаном казном у износу од 8.000 динара.

За прекршај из става 1. овог члана казниће се предузетник новчаном казном у износу од 25.000 динара.

За прекршај из става 1. овог члана казниће се физичко лице новчаном казном у износу од 8.000 динара.

Новчаном казном у износу од 8.000 динара казниће се за прекршај физичко лице ако:

1. не поступа с отпадом на начин којим се не доводи у опасност људско здравље, не доводи до расипања отпада око посуде, не загађује околни простор и спречава појаву непријатних мириса 35. став 1. алинеја 8);

1. растура, претура и узима отпад из посуда за прикупљање комуналног отпада, противно забрани из члана 36. став 1. тачка 7) ове одлуке;
2. неовлашћено помера посуде за прикупљање комуналног отпада са места одређених Планом постављања, противно забрани из члана 36. став 1. тачка 8) ове одлуке;
3. скида делове, уништава или на други начин прави штету на посудама за прикупљање комуналног отпада, противно забрани из члана 36. став 1. тачка 9) ове одлуке;
4. паркира возило на месту поред посуде за одлагање комуналног отпада или на прилазу посуди за одлагање комуналног отпада, на начин којим се онемогућава прилаз возилима Јавног предузећа, противно забрани из члана 36. став 1. тачка 10) ове одлуке;
5. одлаже кабасте или инертни комунални отпад изван места одређеног за одлагање те врсте отпада, противно забрани из члана 36. став 1. тачка 11) ове одлуке.

IX. ПРЕЛАЗНЕ И ЗАВРШНЕ ОДРЕДБЕ

Ступање на снагу и почетак примене

Члан 50.

Ова одлука ступа на снагу осмог дана од дана објављивања у „Службеном листу општине Чока“ и примењиваће се до дана када се стекну неопходни услови за одлагање кабастог отпада у типске посуде.

РЕПУБЛИКА СРБИЈА – АП ВОЈВОДИНА

О П Ш Т И Н А Ч О К А

СКУПШТИНА ОПШТИНЕ ЧОКА

Број:016-1/2022 - V - XXIII - 03

Дана: 04.11.2022.године

Ч О К А

Председник Скупштине општине Чока

Олај Тибор, с.р.

104.

На основу члана 46. став 1. Закона о планирању и изградњи ("Службени гласник РС", бр. 72/09, 81/09-исправка, 64/10-УС, 24/11, 121/12, 42/13-УС, 50/13-УС, 98/13-УС, 132/14, 145/14, 83/18, 31/19, 37/19-др. закон, 9/20 и 52/21), члана 9. став 5. Закона о стратешкој процени утицаја на животну средину („Службени гласник РС“, бр. 135/04 и 88/10) и члана 40. Статута општине Чока („Службени лист општине Чока“, бр. 5/2021 – пречишћени текст), по прибављеном мишљењу Комисије за планове бр.353-19/02/2022-III од дана 04.08.2022. годин, Скупштина општине Чока, на својој седници одржаној дана 04.11.2022. године, доноси

**ОДЛУКУ О ИЗРАДИ
ПЛАНА ДЕТАЉНЕ РЕГУЛАЦИЈЕ БЛОКА 57
У ЦЕНТРАЛНОЈ ЗОНИ НАСЕЉА ЧОКА**

Члан 1.

Приступа се изради Плана детаљне регулације блока 57 у централној зони насеља Чока (у даљем тексту: План).

Члан 2.

Овом одлуком утврђује се оквирна граница обухвата Плана, а коначна граница обухвата Плана ће се дефинисати Нацртом Плана.

Оквирним обухватом Плана су обухваћене целе катастарске парцеле: 468, 470/2, 470/3, 473/6, 473/10, 473/18, 473/19, 474/2, 475/2, 476, 477/1, 477/2, 477/3, 477/4, 479/1, 479/2, 480, 481/1, 481/2, 482/1 и 482/2, као и делови катастарских парцела: 469, 470/1, 473/7, 478/1, 484, 488, 490, 492 и 698 у КО Чока.

Предметна локација Плана се налази у катастарској општини Чока.

Укупна површина подручја обухваћеног оквирном границом обухвата Плана износи око 2,46 ha.

Графички приказ оквирне границе обухвата планског подручја је саставни део ове Одлуке.

Члан 3.

Услови и смернице од значаја за израду Плана дати су Планом генералне регулације насеља Чока („Службени лист општине Чока“, бр. 15/14 и 8/18), као планским документима вишег реда.

Члан 4.

Принципи планирања, коришћења, уређења и заштите простора у обухвату Плана засниваће се на принципима рационалне организације и уређења простора и усклађивању планираних садржаја са могућностима и ограничењима у простору.

Члан 5.

Визија израде Плана је усклађивање планираних садржаја са потенцијалима и ограничењима у простору на начин који би омогућио одрживост планског решења, као и економску, еколошку и социјалну оправданост планираних садржаја.

План се ради у циљу утврђивања регулације, разграничења површина за јавне и остале намене и дефинисања правила уређења и грађења за директно спровођење.

Члан 6.

Концептуални оквир планирања, коришћења, уређења и заштите планског подручја подразумева оптимално коришћење постојећих потенцијала подручја, дефинисање планираних намена, правила уређења и грађења, заштиту подручја и усклађивање са потребама корисника простора.

Структуру основних намена простора и коришћења земљишта у обухвату Плана чини грађевинско земљиште у оквиру грађевинског подручја насеља Чока (централна зона), које чине површине и објекти јавне намене (јавни објекти и улични коридори) и површине и објекти остале намене (становане средње густине).

Члан 7.

Ефективан рок за израду Нацрта је 4 (четири) месеца од дана достављања Обрађивачу Извештаја о обављеном раном јавном увиду и достављања услова за уређење простора од органа, организација и предузећа који су Законом овлашћени да их утврђују.

Члан 8.

Средства за израду Плана обезбеђују се из буџета општине Чока и са других нивоа власти.

Оквирна финансијска средства потребна за израду Плана износе 1.250.000,00 динара.

Члан 9.

Носилац израде Плана је Одељење за привреду, пољопривреду, развој, урбанизам, за грађевинске послове, за спровођење обједињене процедуре и стамбено комуналне делатности Општинске управе Општине Чока.

Обрађивач Плана је Јавно предузеће за просторно и урбанистичко планирање и пројектовање „Завод за урбанизам Војводине“ Нови Сад, Железничка број 6/III.

Члан 10.

После доношења ове Одлуке, носилац израде плана организоваће упознавање јавности са општим циљевима и сврхом израде Плана, могућим решењима за развој просторне целине, као и ефектима планирања, у поступку оглашавања раног јавног увида.

Рани јавни увид оглашава се у средствима јавног информисања и у електронском облику на интернет страници јединице локалне самоуправе и на интернет страници доносиоца плана и траје 15 дана. Рани јавни увид почиње даном оглашавања.

Члан 11.

Пре подношења органу надлежном за његово доношење, План подлеже стручној контроли и излаже се на јавни увид.

Излагање Плана на јавни увид оглашава се у дневном листу и локалном листу, као и у електронском односно дигиталном облику на интернет страници органа надлежног за излагање нацрта планског документа на јавни увид (подаци о времену, месту и начину на који заинтересована правна и физичка лица могу доставити примедбе на План, као и друге информације које су од значаја за јавни увид).

Јавни увид обавиће се излагањем Нацрта Плана, у трајању од 30 дана, у згради општине Чока, Потиска број 20, и путем интернет странице Општине: www.coka.rs

Члан 12.

Саставни део ове Одлуке је Решење о неприступању израде стратешке процене утицаја Плана детаљне регулације блока 57 у централној зони насеља Чока на животну средину, које је донело Одељење привреду, пољопривреду, развој, урбанизам, за грађевинске послове за спровођење обједињене процедуре и стамбено комуналне делатности, Општинске управе општине Чока, под редним бројем 501-15/02/2022-III од дана 19.05.2022. године.

Члан 13.

План ће бити сачињен у 4 (четири) примерка у аналогном и 4 (четири) примерка у дигиталном облику, од чега ће један примерак потписаног Плана у аналогном облику и један примерак Плана у дигиталном облику чувати у својој архиви Обрађивач, а преостали примерци ће се чувати у органима Општине.

Члан 14.

Ова Одлука ступа на снагу осмог дана од дана објављивања у „Службеном листу општине Чока“.

РЕПУБЛИКА СРБИЈА – АП ВОЈВОДИНА

О П Ш Т И Н А Ч О К А

СКУПШТИНА ОПШТИНЕ ЧОКА

Број:016-1/2022 - V - XXIII - 04

Дана: 04.11.2022.године

Ч О К А

Председник Скупштине општине Чока

Олај Тибор, с.р.

105.

На основу члана 35. став 7. Закона о планирању и изградњи („Службени гласник РС“, бр. 72/09, 81/09-исправка, 64/10-УС, 24/11, 121/12, 42/13-УС, 50/13-УС, 98/13-УС, 132/14 и 145/14, 83/18, 31/19, 37/19-др. Закон, и 9/20 и 52/21), члана 9. став 5. Закона о стратешкој процени утицаја на животну средину („Службени гласник РС“, број 135/04 и 88/10), и члана 40. Статута општине Чока („Службени лист општине Чока“, број 5/21-пречишћени текст), по прибављеном мишљењу Комисије за планове број 351-332/20/2018-III од дана 21.09.2022. године, Скупштина општине Чока на седници одржаној 2022. године, 04.11.2022. године доноси

О Д Л У К У

О ДОНОШЕЊУ ПЛАНА ДЕТАЉНЕ РЕГУЛАЦИЈЕ

трасе државног пута IIА реда бр.104, на деоници Банатско Аранђелово –Црна Бара

Члан 1.

Овом одлуком доноси се План детаљне регулације трасе државног пута IIА реда бр.104, на деоници Банатско Аранђелово –Црна Бара (у даљем тексту: План) који је израђен од стране ЈП „Завод за урбанизам Војводине“ Нови Сад, Железничка 6/III, под бројем Е–2702, а који је саставни део ове Одлуке.

Члан 2.

План се састоји из текстуалног дела и графичког дела.

Текстуални део Плана објављује се у „Службеном листу општине Чока“ уз ову Одлуку.

Графички део Плана садржи:

Текстуални и графички део Плана заједно чине целину.

Редни број	Назив графичког приказа	Размера
1.1.	Извод из Просторног плана подручја посебне намене мреже коридора саобраћајне инфраструктуре на основном правцу државног пута I реда број 24 Суботица -Зрењанин – Ковин	---
1.2.	Извод из ППОЧока	---
1.3.	Постојећа функционална организација простора у обухвату плана са претежном наменом површина --- Лист 1.3.1 – 1.3.3	1:2500
2.1.	Граница плана са поделом простора на зоне --- Лист 2.1.1 – 2.1.3	1:2500
2.2.	План намене површина са заштитом непокретних културних добара --- Лист 2.2.1 – 2.2.3	1:2500
2.3.	Саобраћајна инфраструктура, регулационо-нивелациони план са аналитичко геодетским елементима за обележавање --- Лист 2.3.1 – 2.3.8	1:2500
2.4.	Карактеристични попречни профили	1:1000
2.5.	План мреже и објеката инфраструктуре са синхрон планом --- Лист 2.5.1 – 2.5.8	---
2.6.	Површине јавне намене и спровођење плана --- Лист 2.6.1 – 2.6.3	1:1000
		1:2500

Члан 3.

План се потписује, оверава и архивира у складу са Законом о планирању и изградњи.

План је израђен у 4 (четири) примерака у аналогном 4 (четири) примерака у дигиталном облику.

Један примерак донетог, потписаног и овереног Плана у аналогном облику и један примерак у дигиталном облику чува се у ЈП „Завод за урбанизам Војводине“ Нови Сад, Железничка бр. 6/III.

Три примерка донетог, потписаног и овереног Плана у аналогном облику и три примерка у дигиталном облику чувају се у надлежним службама општине Чока.

Члан 4.

Ова одлука ступа на снагу осмог дана од дана објављивања у „Службеном листу општине Чока“.

РЕПУБЛИКА СРБИЈА – АП ВОЈВОДИНА

О П Ш Т И Н А Ч О К А

СКУПШТИНА ОПШТИНЕ ЧОКА

Број:016-1/2022 - V - XXIII - 05

Дана: 04.11.2022.године

Ч О К А

Председник Скупштине општине Чока

Олај Тибор, с.р.



**РЕПУБЛИКА СРБИЈА
АУТОНОМНА ПОКРАЈИНА ВОЈВОДИНА
ОПШТИНА ЧОКА
ОПШТИНСКА УПРАВА**

**ПЛАН ДЕТАЉНЕ РЕГУЛАЦИЈЕ
ТРАСЕ ДРЖАВНОГ ПУТА IIА РЕДА бр.104,
НА ДЕОНИЦИ
БАНАТСКО АРАНЂЕЛОВО – ЦРНА БАРА
- НАЦРТ ПЛАНА-**



ЈП „ЗАВОД ЗА УРБАНИЗАМ ВОЈВОДИНЕ“ НОВИ САД



Е - 2702

ОДГОВОРНИ УРБАНИСТА

ВД ДИРЕКТОРА

Зоран Кордић, дипл. инж. саоб.

Предраг Кнежевић, дипл. правник

ПЛАН ДЕТАЉНЕ РЕГУЛАЦИЈЕ ТРАСЕ ДРЖАВНОГ ПУТА IIА РЕДА бр.104,
НА ДЕОНИЦИ БАНАТСКО АРАНЂЕЛОВО – ЦРНА БАРА

**НАЗИВ ПЛАНСКОГ
ДОКУМЕНТА:**

ПЛАН ДЕТАЉНЕ РЕГУЛАЦИЈЕ ТРАСЕ ДРЖАВНОГ
ПУТА IIА РЕДА бр. 104, НА ДЕОНИЦИ
БАНАТСКО АРАНЂЕЛОВО – ЦРНА БАРА

НАРУЧИЛАЦ:

ОПШТИНА ЧОКА

НОСИЛАЦ ИЗРАДЕ ПЛАНА:

Општина Чока
Одељење за привреду, пољопривреду, развој,
урбанизам, за грађевинске послове за
спровођење обједињене процедуре и стамбено
комуналне делатности

**СУФИНАНСИРАЊЕ ИЗРАДЕ
ПЛАНА:**

Министарство грађевинарства, саобраћаја и
инфраструктуре,
Сектор за просторно планирање и урбанизам

ОБРАЂИВАЧ ПЛАНА:

ЈП „Завод за урбанизам Војводине“
Нови Сад, Железничка 6/III

В.Д.ДИРЕКТОРА:

Предраг Кнежевић, дипл.правник

ПОМОЋНИК ДИРЕКТОРА:

Владимир Пихлер, дипл.инж.арх.

Е – БРОЈ:

2702

ОДГОВОРНИ УРБАНИСТА:

Зоран Кордић, дипл.инж.саоб.

СТРУЧНИ ТИМ:

Далибор Јурица, дипл.инж.геодез.
Зоран Кордић, дипл.инж.саоб.
Бранко Миловановић, дипл.инж.мелио.
Зорица Санадер, дипл.инж.електр.
Милан Жижич, дипл.инж.маш.
др Тамара Зеленовић Васиљевић
Бранислава Топрек, дипл.инж.арх.
Драгана Матовић, оператер
Дејан Илић, грађ.техничар



САДРЖАЈ**А) ОПШТА ДОКУМЕНТАЦИЈА****Б) ТЕКСТУАЛНИ ДЕО ПЛАНА**

УВОД	1
1. ОПИС ГРАНИЦЕ ПЛАНСКОГ ДОКУМЕНТА	2
2. ИЗВОД ИЗ ПЛАНСКИХ ДОКУМЕНАТА ВИШЕГ РЕДА	2
2.1. ИЗВОД ИЗ ПРОСТОРНОГ ПЛАНА ПОДРУЧЈА ПОСЕБНЕ НАМЕНЕ МРЕЖЕ КОРИДОРА САОБРАЋАЈНЕ ИНФРАСТРУКТУРЕ НА ОСНОВНОМ ПРАВЦУ ДРЖАВНОГ ПУТА I РЕДА БРОЈ 24 СУБОТИЦА -ЗРЕЊАНИН - КОВИН	2
2.2. ИЗВОД ИЗ ПРОСТОРНОГ ПЛАНА ОПШТИНЕ ЧОКА.....	5
3. ПОСТОЈЕЋЕ СТАЊЕ	6
ПЛАНСКИ ДЕО	8
I ПРАВИЛА УРЕЂЕЊА	8
1. ОПИС И КРИТЕРИЈУМИ ПОДЕЛЕ ПРОСТОРА	8
1.1. ЗОНА ГРАЂЕВИНСКОГ ЗЕМЉИШТА	8
1.2. ЗОНА ПОЉОПРИВРЕДНОГ ЗЕМЉИШТА	9
1.3. ЗОНА ВОДНИХ ОБЈЕКТА И ВОДНОГ ЗЕМЉИШТА	9
2. ДЕТАЉНА НАМЕНА ПОВРШИНА И ОБЈЕКТА СА БИЛАНСОМ ПОВРШИНА	10
2.1. НАМЕНА ПОВРШИНА И ОБЈЕКТА	10
2.1.1. Саобраћајне површине	10
2.1.2. Зелене површине	10
2.2. БИЛАНС ПОВРШИНА.....	10
3. ПОПИС ПАРЦЕЛА И ОПИС ЛОКАЦИЈА ЗА ЈАВНЕ ПОВРШИНЕ, САДРЖАЈЕ И ОБЈЕКТЕ	11
4. РЕГУЛАЦИОНЕ ЛИНИЈЕ УЛИЦА И ЈАВНИХ ПОВРШИНА И ГРАЂЕВИНСКЕ ЛИНИЈЕ СА ЕЛЕМЕНТИМА ЗА ОБЕЛЕЖАВАЊЕ НА ГЕОДЕТСКОЈ ПОДЛОЗИ	11
4.1. ПЛАН РЕГУЛАЦИЈЕ	11
4.2. ПЛАН НИВЕЛАЦИЈЕ	12
4.3. ПРАВИЛА ПАРЦЕЛАЦИЈЕ, ПРЕПАРЦЕЛАЦИЈЕ И ФОРМИРАЊЕ ГРАЂЕВИНСКЕ ПАРЦЕЛЕ.....	12
4.3.1. Правила парцелације	12
4.3.2. Правила препарцелације	12
4.3.3. Формирање грађевинске парцеле	12
5. КОРИДОРИ, КАПАЦИТЕТИ И УСЛОВИ ЗА УРЕЂЕЊЕ И ИЗГРАДЊУ ИНФРАСТРУКТУРЕ И ЗЕЛЕНИЛА СА УСЛОВИМА ЗА ПРИКЉУЧЕЊЕ	12
5.1. САОБРАЋАЈНА ИНФРАСТРУКТУРА	12
5.1.1. Услови за уређење саобраћајне инфраструктуре.....	12
5.1.2. Услови за изградњу саобраћајне инфраструктуре.....	14
5.1.3. Зелене површине	18
5.1.4. Услови за прикључење на саобраћајну инфраструктуру	18
5.2. ВОДНА И КОМУНАЛНА ИНФРАСТРУКТУРА	18
5.2.1. Услови за уређење водне и комуналне инфраструктуре.....	18
5.2.2. Услови за изградњу водне и комуналне инфраструктуре.....	20
5.2.3. Услови за прикључење на комуналну инфраструктуру.....	21
5.3. ЕЛЕКТРОЕНЕРГЕТСКА ИНФРАСТРУКТУРА	21
5.3.1. Услови за уређење електроенергетске инфраструктуре	22
5.3.2. Услови за изградњу електроенергетске инфраструктуре	22
5.3.3. Услови за прикључење на електроенергетску инфраструктуру.....	24
5.4. ТЕРМОЕНЕРГЕТСКА ИНФРАСТРУКТУРА.....	24



ПЛАН ДЕТАЛНЕ РЕГУЛАЦИЈЕ ТРАСЕ ДРЖАВНОГ ПУТА III РЕДА бр.104,
НА ДЕОНИЦИ БАНАТСКО АРАНЂЕЛОВО – ЦРНА БАРА
– НАЦРТ ПЛАНА –

5.4.1. Услови за уређење термоенергетске инфраструктуре	24
5.4.2. Услови за заштиту, реконструкцију и изградњу термоенергетске инфраструктуре	24
5.4.3. Услови за прикључење на термоенергетску инфраструктуру	27
5.5. ЕЛЕКТРОНСКА КОМУНИКАЦИОНА (ЕК) ИНФРАСТРУКТУРА.....	27
5.5.1. Услови за уређење ек инфраструктуре	27
5.5.2. Услови за изградњу електронске комуникационе (ек) инфраструктуре	27
5.5.3. Услови за прикључење на ЕК инфраструктуру.....	29
5.6. УСЛОВИ ЗА УРЕЂЕЊЕ ЗЕЛЕНИХ И СЛОБОДНИХ ПОВРШИНА	29
6. УСЛОВИ И МЕРЕ ЗАШТИТЕ ПРИРОДНИХ ДОБАРА И НЕПОКРЕТНИХ КУЛТУРНИХ ДОБАРА.....	29
6.1. ЗАШТИТА НЕПОКРЕТНИХ КУЛТУРНИХ ДОБАРА.....	29
6.2. ЗАШТИТА ПОСЕБНО ВАЖНИХ ДЕЛОВА ПРИРОДЕ	30
7. ОПШТИ УСЛОВИ И МЕРЕ ЗАШТИТЕ ЖИВОТНЕ СРЕДИНЕ И ЖИВОТА И ЗДРАВЉА ЉУДИ.....	32
8. ОПШТИ УСЛОВИ И МЕРЕ ЗАШТИТЕ ЕЛЕМЕНТАРНИХ НЕПОГОДА, АКЦИДЕНТНИХ СИТУАЦИЈА И РАТНИХ ДЕЈСТАВА.....	33
8.1. ЗАШТИТА ОД ЕЛЕМЕНТАРНИХ НЕПОГОДА	33
8.2. ЗАШТИТА ОД РАТНИХ ДЕЈСТАВА	34
9. СТЕПЕН КОМУНАЛНЕ ОПРЕМЉЕНОСТИ ГРАЂЕВИНСКОГ ЗЕМЉИШТА ПОТРЕБАН ЗА ИЗДАВАЊЕ ЛОКАЦИЈСКИХ УСЛОВА И ГРАЂЕВИНСКЕ ДОЗВОЛЕ.....	34
II ПРАВИЛА ГРАЂЕЊА.....	34
1. ОПШТА ПРАВИЛА ГРАЂЕЊА.....	34
2. ПРАВИЛА ГРАЂЕЊА ПО ЗОНАМА.....	34
2.1. ЗОНА ГРАЂЕВИНСКОГ ЗЕМЉИШТА	35
2.2. ЗОНА ПОЉОПРИВРЕДНОГ ЗЕМЉИШТА	35
2.3. ЗОНА ВОДНОГ ЗЕМЉИШТА	36
2. ИНЖЕЊЕРСКО ГЕОЛОШКИ УСЛОВИ ЗА ИЗГРАДЊУ ОБЈЕКТА.....	36
2.1. СЕИЗМИЧНОСТ ТЕРЕНА.....	36
2.2. ГЕОЛОШКЕ КАРАКТЕРИСТИКЕ ТЕРЕНА	36
3. ЛОКАЦИЈЕ ЗА КОЈЕ ЈЕ ОБАВЕЗНА ИЗРАДА ПРОЈЕКТА ПАРЦЕЛАЦИЈЕ, ОДНОСНО ПРЕПАРЦЕЛАЦИЈЕ, УРБАНИСТИЧКОГ ПРОЈЕКТА И УРБАНИСТИЧКО АРХИТЕКТОНСКОГ КОНКУРСА.....	37
4. ПРИКАЗ ОСТВАРЕНИХ УРБАНИСТИЧКИХ ПАРАМЕТАРА И КАПАЦИТЕТА.....	37
5. ПРИМЕНА ПЛАНА	37



ПЛАН ДЕТАЉНЕ РЕГУЛАЦИЈЕ ТРАСЕ ДРЖАВНОГ ПУТА IIА РЕДА бр.104,
НА ДЕОНИЦИ БАНАТСКО АРАНЂЕЛОВО – ЦРНА БАРА
– НАЦРТ ПЛАНА –

В) ГРАФИЧКИ ДЕО ПЛАНА

Редни број	Назив графичког приказа	Размера
1.1.	Извод из Просторног плана подручја посебне намене мреже коридора саобраћајне инфраструктуре на основном правцу државног пута I реда број 24 Суботица -Зрењанин – Ковин	---
1.2.	Извод из ППО Чока	---
1.3.	Постојећа функционална организација простора у обухвату плана са претежном наменом површина --- Лист 1.3.1 – 1.3.3	1:2500
2.1.	Граница плана са поделом простора на зоне --- Лист 2.1.1 – 2.1.3	1:2500
2.2.	План намене површина са заштитом непокретних културних добара --- Лист 2.2.1 – 2.2.3	1:2500
2.3.	Саобраћајна инфраструктура, регулационо-нивелациони план са аналитичко геодетским елементима за обележавање --- Лист 2.3.1 – 2.3.8	1:1000
2.4.	Карактеристични попречни профили	---
2.5.	План мреже и објеката инфраструктуре са синхрон планом --- Лист 2.5.1 – 2.5.8	1:1000
2.6.	Површине јавне намене и спровођење плана --- Лист 2.6.1 – 2.6.3	1:2500

Г) ДОКУМЕНТАЦИОНА ОСНОВА

1. Одлука о изради Плана детаљне регулације и Решење о неприступању изради Стратешке процене утицаја Плана детаљне регулације на животну средину
2. Програмски задатак
3. Прибављени подаци и услови за израду Плана
4. Прибављене и коришћене подлоге за израду Плана
5. Извештај о обављеном раном јавном увиду
6. Друга документација и подаци од значаја за израду, контролу и доношење планског документа



ПЛАН ДЕТАЉНЕ РЕГУЛАЦИЈЕ ТРАСЕ ДРЖАВНОГ ПУТА IIА РЕДА бр.104,
НА ДЕОНИЦИ БАНАТСКО АРАНЂЕЛОВО – ЦРНА БАРА
– НАЦРТ ПЛАНА –

А) ОПШТА ДОКУМЕНТАЦИЈА



ПЛАН ДЕТАЉНЕ РЕГУЛАЦИЈЕ ТРАСЕ ДРЖАВНОГ ПУТА IIIА РЕДА бр.104,
НА ДЕОНИЦИ БАНАТСКО АРАНЂЕЛОВО – ЦРНА БАРА
– НАЦРТ ПЛАНА –

А) ТЕКСТУАЛНИ ДЕО



УВОД

На основу Одлуке о изради Плана детаљне регулације трасе државног пута IIа реда бр.104, на деоници Банатско Аранђелово – Црна Бара („Службени лист општине Чока“, број 23/18), приступило се изради Плана детаљне регулације трасе државног пута IIа реда бр.104, на деоници Банатско Аранђелово – Црна Бара (у даљем тексту: План).

Одељење за привреду, пољопривреду, развој, урбанизам, за грађевинске послове за спровођење обједињене процедуре и стамбено комуналне делатности, донело је Одлуку о неприступању изради Стратешке процене утицаја Плана детаљне регулације на животну средину (бр. 501-39/03/2018-III од 01.10.2018. године „Службени лист општине Чока“, број 19/18) сачињено у складу са исходованим Мишљењем надлежног органа за послове заштите животне средине (бр. 501-39/02/2018-III од 01.10.2018. године) и Мишљењем Покрајинског секретаријата за урбанизам и заштиту животне средине (бр. 140-501-944/2018-05).

Носилац израде Плана је Општина Чока Одељење за привреду, пољопривреду, развој, урбанизам, за грађевинске послове за спровођење обједињене процедуре и стамбено комуналне делатности.

Обрађивач Плана детаљне регулације је Јавно предузеће за просторно и урбанистичко планирање и пројектовање „Завод за урбанизам Војводине“ Нови Сад.

Планом је обухваћен простор који се налази делом изван грађевинског подручја насеља, у катастарским општинама Врбица и Црна Бара, а делом у насељима Врбица и Црна Бара (грађевинско подручје), у североисточном делу општинског простора. Предметни простор се налази делом на пољопривредном земљишту за који су урађени и усвојени Просторни план подручја посебне намене мреже коридора саобраћајне инфраструктуре на основном правцу државног пута I реда број 24 Суботица - Зрењанин - Ковин („Службени лист АПВ“, број 19/17), Просторни план општине Чока („Службени лист општине Чока“, број 11/13).

На основу Закона о планирању и изградњи („Службени гласник Републике Србије“, бр. 72/09, 81/09-исправка, 64/10-УС, 24/11, 121/12, 42/13-УС, 50/13-УС, 98/13-УС, 132/14, 145/14, 83/18, 31/19, 37/19-др. закон, 9/20 и 52/21), после спровођења процедуре раног јавног увида и прибављања услова и мишљења надлежних установа, органа и предузећа, приступило се изради Нацрта, као финалне фазе израде овог Плана.

План садржи текстуални и графички део.



1. ОПИС ГРАНИЦЕ ПЛАНСКОГ ДОКУМЕНТА

Граница обухвата Плана обухвата следеће катастарске парцеле:

- КО Црна Бара: 2815/2, 2794/1, 2788/2, 2790/2, 2791/2, 2786/2, 2793/2, 2782/2, 2784/2, 2785/2, 2637/2, 2643/2, 2685/2, 2617/2, 2616/2, 2615/2, 2614/5, 2580/2, 2579/2, 2515/2, 2494/2, 3132/2, 3131/2, 3013/2, 2840/2, 2838/2, 2839/2, 387/8, 387/9, 1304/2, 386/2, 1306/2, 394/6, 394/7, 2814, 3396, 2816, 1301/2 и 1307;
- КО Врбица: 425/2, 424/2, 424/5, 424/4, 423/10, 423/9, 1568/2, 367/4, 457/2, 458/2, 1591/3, 459/1, 459/3, 459/4, 366/2, 1349/4, 1344/9, 1344/10, 1343/2, 1342/2, 1344/11, 1344/12, 1341/1, 1341/2, 2063/2, 2064/2, 2065/2, 2066/2, 2067/2, 2068/2, 2069/2, 2070/2, 2071/1, 2072/2, 2073/2, 2074/2, 2075/2, 2076/2, 2077/2, 2078/2, 2079/2, 2080/2, 2081/2, 2081/3, 2082/1, 2082/3, 2083/1, 2083/2, 2084/1, 2084/2, 1937/2, 1923/2, 1924/2, 2101/1, 2101/2, 1928/2, 1576, 1575 (део), 1582/2, 1582/1, 1569/2, 1569/1, 1606/1, 1649 (део), 1648 (део), 1573/2 (део) и 1659 (део).

Предметна локација Плана се налази у катастарским општинама Врбица и Црна Бара.

Укупна површина подручја обухваћеног оквирном границом обухвата Плана износи око 19,69 ha.

2. ИЗВОД ИЗ ПЛАНСКИХ ДОКУМЕНАТА ВИШЕГ РЕДА

Плански основ за израду Плана, односно за припрему Материјала за рани јавни увид, представљају планови вишег реда:

- Просторни план подручја посебне намене мреже коридора саобраћајне инфраструктуре на основном правцу државног пута I реда број 24 Суботица - Зрењанин - Ковин („Службени лист АПВ“, број 19/17),
- Просторни план општине Чока („Службени лист општине Чока“, број 11/13),

2.1. ИЗВОД ИЗ ПРОСТОРНОГ ПЛАНА ПОДРУЧЈА ПОСЕБНЕ НАМЕНЕ МРЕЖЕ КОРИДОРА САОБРАЋАЈНЕ ИНФРАСТРУКТУРЕ НА ОСНОВНОМ ПРАВЦУ ДРЖАВНОГ ПУТА I РЕДА БРОЈ 24 СУБОТИЦА - ЗРЕЊАНИН - КОВИН

IV ПРАВИЛА УРЕЂЕЊА И ПРАВИЛА ГРАЂЕЊА

1. ПРАВИЛА УРЕЂЕЊА И ОРГАНИЗАЦИЈЕ ЗЕМЉИШТА

1.1. ФУНКЦИОНАЛНЕ И ГЕОМЕТРИЈСКЕ КАРАКТЕРИСТИКЕ ПЛАНИРАНОГ ДРЖАВНОГ ПУТА НА ОСНОВНОМ ПУТНОМ ПРАВЦУ ПУТЕВА М-24 И Р-112¹ „БАНАТСКА МАГИСТРАЛА“

Планирана мрежа путних коридора биће саставни део државне путне мреже Републике Србије на којој се не планира систем наплате путарине. Будући државни путеви треба да буду оријентисани за моторни саобраћај (експрес путеви - мотопутеви²) на деоницама где је то саобраћајно (ПГДС) оправдано, док ће остале деонице које не

1 Донета је Уредба о категоризацији државних путева; у недостатку графичког дела Уредбе, у складу са текстом је направљена паралела са постојећим ДП:

М-24 је ДП Iб реда бр.13, у општини Сента је ДП IIа реда бр.105 и ДП IIб реда бр.300, док је у општинама Зрењанин делом у Панчеву и Ковачици ДП IIа реда бр.130 а у општинама делом у Панчеву и у Ковину - ДП Iб реда бр.14; Р-112 је делом ДП IIа реда бр.105 у општини Чока, у општини Нови Кнежевац делом ДП IIа реда бр.103 и делом ДП Iб реда бр.13, М-7 је ДП Iб реда бр.12; М-7.1 је ДП Iб реда бр.18 и делом ДП IIа реда бр.133 у општини Вршац; М-3 је ДП Iб реда бр.15;

2 експрес путеви по европској регулативи, по нашем Закону о безбедности саобраћаја - мотопутеви.



ПЛАН ДЕТАЉНЕ РЕГУЛАЦИЈЕ ТРАСЕ ДРЖАВНОГ ПУТА IIIА РЕДА бр.104,
НА ДЕОНИЦИ БАНАТСКО АРАНЂЕЛОВО – ЦРНА БАРА
- НАЦРТ-

испуњавају критеријуме саобраћајног оптерећење бити дефинисане као стандардни државни путеви са свих потребним елементима:

- пут за мешовити саобраћај (за ПГДС < 6.000 возила/дан);
- пут резервисан за саобраћај моторних возила–експрес/мотопут (за ПГДС > 6.000 возила/дан).

Наведени опис државних путева у обухвату Просторног плана формиран је на основу елемента из Генералног пројекта, као и на основу важеће просторно планске документације.

Путна деоница I Ђала - Кикинда

Од граничног прелаза Ђала, траса пролази постојећом трасом некадашњег Р-112¹⁹, кроз насеља насеља Ђала, Крстур, Нови Кнежевац и Санад. Даљим током користећи постојећу трасу некадашњег Р-112¹⁹, траса улази у насеља Чока до укрштаја – раскрснице са М-24¹⁹. После проласка поред кроз насеље Чока траса напушта правац некадашњег Р-112¹⁹ и следи правац пута некадашњег М-24¹⁹ у делу кроз насеља Остојићево, Падеј, Сајан и Иђош. Од Иђоша ка Кикинди траса иде правцем некадашњег М-24¹⁹, да би се у југозападном делу општине у зони Кикинде укрстила са путем на правцу некадашњег М-3¹⁹.

ФУНКЦИОНАЛНЕ И ГЕОМЕТРИЈСКЕ КАРАКТЕРИСТИКЕ ИЗАБРАНЕ ВАРИЈАНТЕ

На основу садашњег и перспективног саобраћајног оптерећења приказаног у претходним поглављима, топографије терена и створених услова траса пута Ђала - Кикинда - Панчево - Ковин је подељена на следеће деонице:

I Деоница **Ђала – Кикинда**

Пут 2. разреда, класа терена – РАВНИЧАРСКИ $V_{\text{rac}}=100 \text{ km/h}$

II Деоница **Кикинда – Зрењанин**

Пут 2. разреда, класа терена – РАВНИЧАРСКИ $V_{\text{rac}}=100 \text{ km/h}$

III Деоница **Зрењанин – Панчево**

Пут 2. разреда, класа терена – РАВНИЧАРСКИ $V_{\text{rac}}=100 \text{ km/h}$

IV Деоница **Панчево - Ковин**

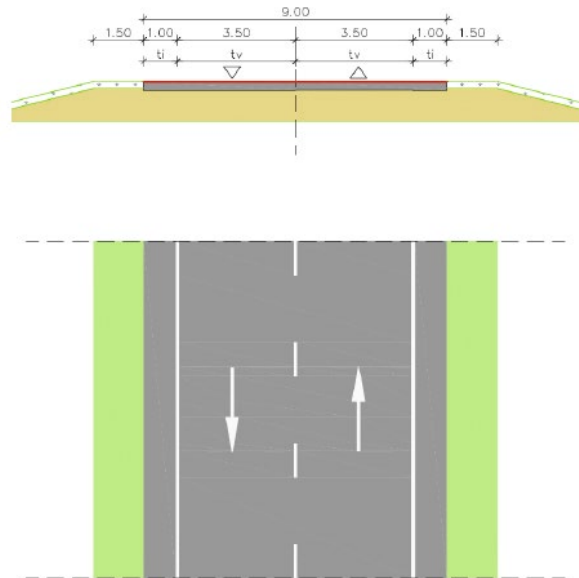
Пут 2. разреда, класа терена – РАВНИЧАРСКИ $V_{\text{rac}}=120 \text{ km/h}$

Табела 1: Елементи ДП

Попречни профил	ознаке елемената профила		Ђала - Панчево	Панчево – Ковин
ширина траке за континуалну возњу	ts	m	3.50	3.25-3.75
- ширина зауставне траке	tz	m	-	-
ширина ивичних трака				
а) између возне траке и разделног појаса	tiv	m	-	
б) између возних трака (профил 2+1)	tiz	m	-	0.5
ц) између возне и банке	tib	m	1.0	0.25
- ширина разделне траке	trz	m	-	
- ширина банке				
а) уз возну траку	tbv	m	1.50	-
б) уз зауставну траку	tbz	m	-	1.50



ПЛАН ДЕТАЉНЕ РЕГУЛАЦИЈЕ ТРАСЕ ДРЖАВНОГ ПУТА IIА РЕДА бр.104,
НА ДЕОНИЦИ БАНАТСКО АРАНЂЕЛОВО – ЦРНА БАРА
- НАЦРТ-



Слика 1: Геометријски попречни профили за деонице: Ђала – Кикинда, Кикинда – Зрењанин, Зрењанин – Панчево

V ИМПЛЕМЕНТАЦИЈА

2. СМЕРНИЦЕ ЗА СПРОВОЂЕЊЕ ПЛАНА

2.1. СПРОВОЂЕЊЕ ПЛАНА

Табела 2: Спровођење планских решења

Путна деоница	Начин спровођења	ППППН	Директна примена из Просторног плана	Деонице за детаљну разраду
Ђала-Кикинда	Деоница из Генералног пројекта се спроводи директно, за реконструкцију и рехабилитацију		•	
Неизграђена деоница Аутопут Е75-Сента	Директно из Просторног плана (на основу правила из овог Плана)		•	
Сента-Кикинда	на основу детаљне разраде			•
Кикинда-Зрењанин	Директно из Просторног плана, осим за обилазнице око Башаида и Меленаца (на основу детаљне разраде)		•	•
Зрењанин (обилазница)	на основу детаљне разраде			•
Зрењанин-Панчево	Директно из Просторног плана, осим за обилазнице око Орловата, Уздина, Ковачице, Црепаје и Качарева (на основу детаљне разраде)		•	•
Панчево	Деоница која се поклапа са Е 70, на основу ППППН Е70 Београд – Румунска граница	•		•
Панчево-Ковин	на основу детаљне разраде			•
(Нови Сад) - Зрењанин – граница са Румунијом	Након дефинисања трасе путне деонице Зрењанин-граница са Румунијом, на основу ППППН	•		



2.2. ИЗВОД ИЗ ПРОСТОРНОГ ПЛАНА ОПШТИНЕ ЧОКА

II ПЛАНСКИ ДЕО

6. ПРОСТОРНИ РАЗВОЈ САОБРАЋАЈА И ИНФРАСТРУКТУРНИХ СИСТЕМА И ПОВЕЗИВАЊЕ СА РЕГИОНАЛНИМ ИНФРАСТРУКТУРНИМ МРЕЖАМА

6.1. САОБРАЋАЈНА ИНФРАСТРУКТУРА

Будући концепт путног-друмског саобраћаја на простору општине Чока је замишљен као систем радијалних саобраћајних капацитета различитог хијерархијског нивоа, који ће омогућити задовољење свих нивоа потенцијалних захтева и то како високог комфора доступности тако и високог нивоа интернасељског повезивања уз омогућавање оптималног опслуживања атара-сировинског залеђа као значајног извора привредних активности.

Ове основне концепцијске претпоставке преточене на оперативни ниво активности представљене су кроз просторно установљење нове трасе државног пута II реда **бр. 112³**, Ђала-Нови Кнежевац-Чока-граница Румуније (Valkani), око насеља Чока, изградњу обилазнице државног пута II реда **бр. 123⁴** око Црне Баре, путних праваца регионалног значаја (државних путева), ка Врбици и Падеј-мост на Тиси, као и континуиране активности у погледу задржавања/повећавања нивоа саобраћајне услуге (реконструкција, рехабилитација) на деловима трасе у оквиру установљених коридора. Државни путеви I реда **бр. 24⁴** и II реда **бр. 123⁴** остаће у оквиру постојећих траса уз неопходну реконструкцију, рехабилитацију у зависности од експлоатационог стања.

У Просторном Плану општине Чока као реализација смерница из Просторног Плана Републике Србије и Регионалног Просторног Плана АП Војводине, у домену путне-друмске инфраструктуре предвиђено је успостављање и изградња путног капацитета (државни пут I реда) на правцу Нови Кнежевац – Чока – Кикинда – Зрењанин – Ковачица – Панчево – Ковин. Овај нови путни капацитет- **"Банатска магистрала"**, подразумевао би максимално коришћење постојећих путева (ДП бр. 24⁴ и бр. 112⁴), а који ће у будућности знатно побољшати квалитет повезаности овог простора са окружењем и субрегионима и омогућити повећање нивоа саобраћајне услуге.

III ПРОПОЗИЦИЈЕ ПРОСТОРНОГ РАЗВОЈА

1.6. УРБАНИСТИЧКИ И ДРУГИ УСЛОВИ ЗА УРЕЂЕЊЕ И ИЗГРАДЊУ МРЕЖА И ОБЈЕКТА САОБРАЋАЈНЕ И ДРУГЕ ИНФРАСТРУКТУРЕ

1.6.1. Саобраћајна инфраструктура

1.6.1.1. Саобраћајна инфраструктура у грађевинском подручју насеља

- Државне путеве I и II реда реконструисати на захтевану ширину коловоза од 7,1m (2x3,25 m саобраћајне траке, 2 x 0,3 m ивичне траке или ивичњаци, 2x1,2m банке), са једностраним нагибом, одговарајућим осовинским оптерећењем, обезбеђењем свих припадајућих путних елемената који је потребан за овакав ниво категорисаног пута;

³ Донета је Уредба о категоризацији државних путева; у недостатку графичког дела Уредбе, у складу са текстом је направљена паралела са постојећим ДП: - ДП бр.24 је ДП Iб реда бр.11, и у делу ДП бр.103; - ДП бр.112 у општини Чока је делимично ДП бр.100; - ДП бр.123 у општини Чока је ДП бр.100



1.6.1.2. Саобраћајна инфраструктура ван грађевинског подручја насеља

Путни (друмски) саобраћај

- Државне путеве – обилазнице (Чока, Црна Бара) као и правац регионалног значаја: Врбица - ДП бр.112, на простору општине ће се градити према предложеним трасама ван насеља за моторни саобраћај у функцији међурегионалног повезивања и дислокације транзитних токова ка значајним извориштима робних токова. Елементи и објекти ових путних капацитета треба да задовоље захтевани хијерахијски ниво државних путева;
- Државне путеве I и II реда, потребно је реконструисати у оквиру постојећих коридора уз обезбеђење елемената и активне и пасивне безбедности који припадају том рангу пута. Сва укрштања решити у нивоу (изузетак у ситуацијама када је обим саобраћаја толики да угрожава безбедност и проточност саобраћаја) уз сагласност управљача над путевима, израду одговарајућег урбанистичког плана и са обезбеђењем потребних елемената безбедности и увођењем одговарајуће сигнализације. Дуж ових путева минимизирати број укрштања са атарским путевима, а у перспективним радним зонама ван насеља обезбедити сервисну саобраћајницу која ће оптимизирати број саобраћајних прикључака (искључиво преко постојећих саобраћајних прикључака атарских путева на јавне путеве, уз претходно прибављене услове за реконструкцију постојећег саобраћајног прикључка и уз сагласност управљача над јавним путем);

3. ИМПЛЕМЕНТАЦИЈА

3.1.2. Смернице за израду плана детаљне регулације за путне коридоре - саобраћајнице

Смернице за израду плана детаљне регулације путних коридора уколико се врши промена регулације, дате су у поглављу III/1./1.6./1.6.1.2. Саобраћајна инфраструктура ван грађевинског подручја насеља.

Планиране капацитете обилазнице државних путева (око Чоке и Црне Баре, деоница од ДП бр.112 до Врбице, пут од моста ка Падеју), као и државни пут " Банатска магистрала " потребно је осим у складу са основним Законом о планирању и изградњи, израдити и у складу са Законом и Прописима који ближе регулишу проблематику пројектовања и изградње саобраћајница. Осим резервације простора за коридор обилазнице (перспективно и других путних капацитета), основне смернице за пројектовање и изградњу обилазница државних путева директно су везане за обезбеђивање одговарајућих геометријских и елемената пута и путних објеката, као и за одговарајућа решења одводњавања, заштите животне средине и односа према комуналној и осталој инфраструктури (зоне укрштања и решења истих).

Такође у оквиру радних зона уз државне путеве, потребно је кроз одговарајуће планове детаљне регулације утврдити прецизнији положај свих саобраћајних капацитета посебно сервисних саобраћајница и оптимизовати број прикључака исте на предметне државне путеве. Кроз овај плански докуменат дати си основни елементи за пројектовање и изградњу предметних саобраћајница.

3. ПОСТОЈЕЋЕ СТАЊЕ

Простор у обухвату Плана се према планској документацији општине Чока налази мањим делом унутар грађевинских подручја насеља Врбица и Црна Бара, а највећим делом изван грађевинског подручја у североисточном делу општинског простора, ка граници са Републиком Румунијом.



ПЛАН ДЕТАЉНЕ РЕГУЛАЦИЈЕ ТРАСЕ ДРЖАВНОГ ПУТА IIА РЕДА бр.104,
НА ДЕОНИЦИ БАНАТСКО АРАНЂЕЛОВО – ЦРНА БАРА
- НАЦРТ-

Унутар грађевинског подручја насеља Црна Бара и Врбица, Планом је обухваћен постојећи коридор државног пута – главне насељске саобраћајнице, чију регулацију треба преиспитати - потврдити или кориговати. Траса пута тангира различите намене, од централних садржаја, преко становања и радних садржаја.

Изван грађевинског подручја насеља Врбица и Црна Бара, Планом је обухваћен постојећи коридор државног пута бр.104, чију је регулацију на неколико локација неопходно кориговати, с обзиром да траса пута прелази на суседне парцеле. Ове парцеле су тренутно неизграђене и користе се као обрадиво пољопривредно земљиште, и Просторним планом општине Чока намењене су за пољопривредну производњу – њиве и вртови. У непосредној близини канала V (систем за одводњавање Врбица).

Ширина коловоза на обухваћеној деоници државног пута бр.104 (km 20+181 – km 27+903) се креће око 4,0 m, док у насељу Црна Бара до чвора 10402 (ван обухвата плана) ширина 5,0 m. На неколико микроекстазија извршено је проширење коловоза изградњом мимоилазница.

Планирана траса државног пута IIа реда бр. 104 се налази на простору хидромелиорационог слива Врбички, укршта се са каналима:

- V-7, km 1+075,
- Врбички главни, km 2+505,
- V-5, km 0+010, и
- V-9-4-3, km 0+600

а води се паралелно са каналима:

- V-7-3, km 0+000-0+170,
- V-7, km 1+075-1+230, и
- V-5, km 0+000-0+330.

Пројектовани елементи наведених канала дати су табели бр.5 у текстуалном делу планског решења 5.2. ВОДНА И КОМУНАЛНА ИНФРАСТРУКТУРА 5.2.1. Услови за уређење водне и комуналне инфраструктуре.

Од објеката комуналне инфраструктуре, у обухвату Плана налазе се инсталације насељских водоводних система Црне Баре и Врбице.

Канализација отпадних вода не постоји, већ се отпадне воде прикупљају путем септичких јама. Сувишне атмосферске воде у оба насеља прикупљају се отвореном каналском мрежом положеном уз уличне саобраћајнице, са уливама у најближе реципијенте – мелиоративна каналска мрежа на ободу насеља.

Државни пут IIа реда бр.104/P-112, Нови Кнежевац - Банатско Аранђелово - Мокрин - Кикинда - Војвода Степа - Српски Итебеј - државна граница са Румунијом (гранични прелаз Међа), који је предмет плана, обухватио је деоницу 10402, Банатско Аранђелово – Црна Бара, у дужини од ~ 7 km (административна граница општине Чока и Нови Кнежевац – улаз у насеље Црна Бара).

Осим укрштања са каналом V државни пут бр.104 се не укршта са саобраћајном инфраструктуром истог и вишег нивоа. Геометријски и нивелационо траса ДП бр.104 је доста квалитетно положена и нема посебних просторних ограничења у смислу проласка трасе кроз обухваћени општински простор Чоке.



ПЛАН ДЕТАЉНЕ РЕГУЛАЦИЈЕ ТРАСЕ ДРЖАВНОГ ПУТА IIА РЕДА бр.104,
НА ДЕОНИЦИ БАНАТСКО АРАНЂЕЛОВО – ЦРНА БАРА
- НАЦРТ-

Од објеката електроенергетске инфраструктуре у обухвату се налазе постојећи 20 kV далеководи ка црпној станици (ЦС) Врбица и насељу Банатско Аранђелово, дистрибутивна надземна мрежа у насељима Црна Бара и Врбица и постојећа електронска комуникациони мрежа (ЕК кабл) положена у коридору државног пута и радио-релејни коридор који се укршта са планираном трасом државног пута.

У подручју обухвата Плана и планираних радова ЈП „Србијагас“ има својих инсталација и то:

- Планирани дистрибутивни гасовод од челичних цеви притиска 16 бар од MPC „Црна Бара“ до MPC „Врбица“, пречника DN80, у фази Идејног решења, и за који се тренутно прибављају Локацијски услови;
- Дистрибутивну гасоводну мрежу у насељу Црна Бара, од полиетиленских цеви притиска 4 бар за снабдевање потрошача у насељу Црна Бара, пречника d40, за коју је издато решење о грађевинској дозволи;
- Дистрибутивну гасоводну мрежу у насељу Врбица, од полиетиленских цеви MOP 4 бар за снабдевање потрошача у насељу Врбица. пречника d40 и d63, за коју је издато решење о грађевинској дозволи;

Према подацима добијеним од надлежне установе за заштиту непокретних културних добара⁴, изласком на терен и прегледом документације и публиковане грађе, утврђено је да се на простору обухвата Плана налазе претходно детектовани археолошки локалитети 2, 5, 21, 23, 24 и 30 у КО Црна Бара и 5, 10 и 11 у КО Врбица.

Конфликтна места ове деонице су укрштаји трасе државног пута са каналима, раскрснице унутар насеља, као и недовољна регулациона ширина и неодговарајући геометријски елементи државног пута (полазна и крајња тачка државног пута – раскрснице, недовољна ширина коловоза и експлоатационо стање коловозних површина).

ПЛАНСКИ ДЕО

I ПРАВИЛА УРЕЂЕЊА

1. ОПИС И КРИТЕРИЈУМИ ПОДЕЛЕ ПРОСТОРА

Концепт просторне организације простора у обухвату Плана је заснован на смерницама из планова вишег реда и исказаној иницијативи за изградњу на датом простору усклађеној са стручним мишљењем обрађивача Плана.

Као резултат горе наведеног, простор у обухвату Плана утврђен је као просторно функционална целина коју чине:

- зона грађевинског земљишта,
- зона пољопривредног земљишта и
- зона водног земљишта.

1.1. ЗОНА ГРАЂЕВИНСКОГ ЗЕМЉИШТА

Зону грађевинског земљишта чине саобраћајни коридор **државног пута IIа реда бр.104**, Нови Кнежевац - Банатско Аранђелово - Мокрин - Кикинда - Војвода Степа - Српски Итебеј - државна граница са Румунијом (гранични прелаз Међа), траса унутар грађевинског подручја насеља Врбица и Црна Бара (km 27+573 – km 27+895 Црна Бара, km 20+820 – km 23+150 Врбица), траса истог путног капацитета у ванграђевинском подручју (сегмент путног правца између насеља Врбица и Црна Бара :

⁴ Услови Међуопштинског завода за заштиту споменика културе Суботица утврђени за потребе израде Плана, број 227-2/48 од 03.06.2022. године.



ПЛАН ДЕТАЉНЕ РЕГУЛАЦИЈЕ ТРАСЕ ДРЖАВНОГ ПУТА IIA РЕДА бр.104,
НА ДЕОНИЦИ БАНАТСКО АРАНЂЕЛОВО – ЦРНА БАРА
- НАЦРТ-

km 23+150 – km 27+573, сегмент путног правца од насеља Врбица до границе општине Чока: km 23+150 – km 20+185), са свим путним објектима (мостови, пропуси, прилази и др.), као и заштитно зеленило.

Заштитно зеленило треба формирати уз саобраћајне површине унутар и ван грађевинског подручја насеља у функцији заштите од негативних последица саобраћаја.

1.2. ЗОНА ПОЉОПРИВРЕДНОГ ЗЕМЉИШТА

Пољопривредно земљиште, према Закону о пољопривредном земљишту („Службени гласник РС“, бр. 62/06, 65/08-др. закон, 41/09, 112/15 и 80/17), је земљиште које се користи за пољопривредну производњу (њиве, вртови, воћњаци, виногради, ливаде, пашњаци, трстици и мочваре) и земљиште које се може привести намени за пољопривредну производњу.

Усаглашено са Пољопривредном основом Аутономне покрајине и смерницама за уређење и коришћење пољопривредног земљишта, као и Просторним планом општине Чока, јединица локалне самоуправе – општина Чока доноси Програме заштите, уређења и коришћења пољопривредног земљишта, уз сагласност ресорног Министарства, као и друге значајне пројекте у овој области.

Неопходно је омогућити мелиорацију и опремање објектима и мрежама за унапређење пољопривредне производње.

1.3. ЗОНА ВОДНИХ ОБЈЕКТА И ВОДНОГ ЗЕМЉИШТА

Водни објекти, у смислу Закона о водама, јесу грађевински и други објекти, који заједно са уређајима који им припадају чине техничку, односно технолошку целину, а служе за обављање водне делатности.

Водни објекти су добра од општег интереса. Водни објекти који су предмет Плана представљају објекте за коришћење вода, конкретно за заштиту од штетног дејства унутрашњих вода - одводњавање, а то су основна и детаљна каналска мрежа за одводњавање.

Водно земљиште у смислу Закона о водама, јесте земљиште на коме стално или повремено има воде (корито за велику воду и приобално земљиште), због чега се формирају посебни хидролошки, геоморфолошки и биолошки односи који се одражавају на акватични и приобални екосистем.

Водно земљиште текуће воде, у смислу овог закона, јесте корито за велику воду и приобално земљиште. Водно земљиште стајаће воде, у смислу овог закона, јесте корито и појас земљишта уз корито стајаће воде, до највишег забележеног водостаја.

Водно земљиште обухвата и напуштено корито и пешчани и шљунчани спруд који вода повремено плави и земљиште које вода плави услед радова у простору (преграђивања текућих вода, експлоатације минералних сировина и слично). Приобално земљиште јесте појас непосредно уз корито за велику воду водотока који служи одржавању заштитних објеката и корита за велику воду и обављању других активности које се односе на управљање водама.

Предметно подручје припада систему за одводњавање „Врбички“, коме припада каналска мрежа у обухвату (укрштај канала V – објекат мост).



2. ДЕТАЉНА НАМЕНА ПОВРШИНА И ОБЈЕКТА СА БИЛАНСОМ ПОВРШИНА

2.1. НАМЕНА ПОВРШИНА И ОБЈЕКТА

2.1.1. Саобраћајне површине

Државни пут IIа реда бр. 104 – ванграђевинска деоница

Основна функција државног пута IIа реда бр.104, као значајног саобраћајног капацитета путне мреже (одговарајући елементи попречног профила) је повезивање значајних регионалних саобраћајних тежишта, обезбеђење доступности као и опслуживање свих садржаја и намена у оквиру непосредне гравитационе зоне државног пута. ДП бр.104 се по критеријумима у оквиру пуне мреже може окарактерисати као везни пут регионалног нивоа (ВП-р), са основном функцијом повезивања и споредном функцијом сабирања токова. С обзиром на положај у оквиру путне мреже, близину/даљину путева више хијерархијске структуре, просторну дефиницију трасе кроз општинске простора 5 општина (Нови Кнежевац, Чока, Кикинда, Нова Црња и Житиште). ДП бр.104 мањим делом преузима и функцију транзитних токова односно токова међумесних и приградских средстава јавног путничког превоза.

Поред ових значајних функција, ДП бр.104 ће обезбедити и одговарајући приступ парцелама наслањајуће намене (пољопривредно земљиште) у зони коридора, односно саобраћајно прикључење на тачно утврђеним микролокацијама – прилазима (отресиштима), односно директно повезивање атара са категорисаном путном мрежом.

Државни пут IIа реда бр. 104 - деонице унутар грађевинског подручја насеља – Главна насељска саобраћајница

Основна функција главне насељске саобраћајнице-ГНС као носиоца путне мреже насеља и најважнијег насељског саобраћајног капацитета (одговарајући елементи попречног профила) је прикупљање свог интерног саобраћаја на нивоу насеља и његова дистрибуција ка одредиштима у насељу и окружењу. Осим насељских токова, с обзиром да је ГНС уједно и траса ДП бр.104 кроз насеља Црну Бару и Врбицу, својим капацитетом неопходно је да опслужи и делом транзитне токове, посебно токове међумесних и приградских средстава јавног путничког превоза.

2.1.2. Зелене површине

Зелене површине у обухвату плана подразумевају зеленило у оквиру ванградских деоница државног пута, као и зеленило у оквиру уличних регулација у насељским деоницама Банатског Аранђелова и Црне Баре. Основна функција зелених површина је обезбеђење и заштита околног простора од утицаја саобраћајних дешавања, као и просторно разграничење функција које могу негативно утицати једна на другу.

Планским озелењавањем простора унапређује се квалитет ваздуха, смањује се утицај буке и побољшавају се свеукупне климатске одлике локалне средине.

2.2. БИЛАНС ПОВРШИНА

Планирана намена површина–нумерички показатељи	Површина			
	ha	a	m ²	%
ГРАЂЕВИНСКО ЗЕМЉИШТЕ (пут + путно зеленило)	18	75	19	95
ВОДНО ЗЕМЉИШТЕ	-	52	72	3



ПЛАН ДЕТАЉНЕ РЕГУЛАЦИЈЕ ТРАСЕ ДРЖАВНОГ ПУТА IIА РЕДА бр.104,
НА ДЕОНИЦИ БАНАТСКО АРАНЂЕЛОВО – ЦРНА БАРА
- НАЦРТ-

ПОЉОПРИВРЕДНО ЗЕМЉИШТЕ	-	41	9	2
Укупна површина у обухвату Плана	19	69	00	100

3. ПОПИС ПАРЦЕЛА И ОПИС ЛОКАЦИЈА ЗА ЈАВНЕ ПОВРШИНЕ, САДРЖАЈЕ И ОБЈЕКТЕ

Планирани објекти и површине јавне намене у обухвату Плана су:

- траса ДП бр.104 насељске деонице кроз Црну Бару и Врбицу (главне насељске саобраћајнице),
- трасе ДП бр.104, ваннасељске деонице,
- водоток – канал.

Намена	Парцеле	
	целе	делови
траса ДП бр.104	386/2,1304/2,387/9,387/8,2839/2,2838/2,2816,2840/2,3013/2,3131/2,3132/2,2494/2,3396,2515/2,2579/2,2814,2580/2,2614/2,2615/2,2616/2,2617/2,2685/2,2643/2,2637/2,2785/2,2784/2,2793/2,2786/2,2782/2,2791/2,2790/2,2788/2,2794/1,2815/2 (КО Црна Бара),1928/2,1924/2,1923/2,1937/2,2084/2,2083/1,2082/1,2081/2,2080/2,2079/2,2078/2,2077/2,2076/2,2075/2,2074/2,2073/2,2072/2,2071/2,2101/1,2070/2,2069/2,2068/2,2067/2,2066/2,2065/2,2064/2,2063/2,1341/2,1344/2,1606/1,1344/11,1342/2,1343/2,1344/10,1344/9,1349/4,1582/1,1593/1,458/2,457/2,1569/2,367/4,423/9,1568/2,423/10,424/4,424/2,424/5 (КО Врбица)	513,2101/2,1659,1648 (КО Врбица)
траса ДП бр.104 – главна насељска саобраћајница	394/7(КО Црна Бара),1582/2,1576,459/3,366/2,459/1,459/4(КО Врбица)	1301/2(КО Црна Бара),1575,1573/2,1569/1(КО Врбица)
водоток - канал		1649

У случају неслагања пописа катастарских парцела и графичког приказа, због евентуалне грешке у читавању или накнадних промена на терену због одржавања катастарског оператера, меродаван је графички приказ у карти бр. 2.3..

4. РЕГУЛАЦИОНЕ ЛИНИЈЕ УЛИЦА И ЈАВНИХ ПОВРШИНА И ГРАЂЕВИНСКЕ ЛИНИЈЕ СА ЕЛЕМЕНТИМА ЗА ОБЕЛЕЖАВАЊЕ НА ГЕОДЕТСКОЈ ПОДЛОЗИ

4.1. ПЛАН РЕГУЛАЦИЈЕ

Планом регулације је дефинисана парцела државног пута IIа реда бр.104

Нова грађевинска парцела државног пута је дефинисана постојећим и новоодређеним међним тачкама.

Списак новоодређених међних тачака

Број тачке	Y	X	Број тачке	Y	X
1	7443880.63	5092716.17	5	7443814.61	5092479.47
2	7443870.17	5092688.05	6	7443833.25	5092456.77
3	7443820.57	5092552.35	7	7443839.48	5092452.55
4	7443808.94	5092508.30			



4.2. ПЛАН НИВЕЛАЦИЈЕ

Планом нивелације се преузимају нивелациони елементи из пројектно – техничке документације.

4.3. ПРАВИЛА ПАРЦЕЛАЦИЈЕ, ПРЕПАРЦЕЛАЦИЈЕ И ФОРМИРАЊЕ ГРАЂЕВИНСКЕ ПАРЦЕЛЕ

4.3.1. Правила парцелације

На основу новоодређених регулационих линија од постојећих парцела у обухвату Плана деобом се образују нове парцеле које, или задржавају постојећу, или добијају нову намену.

4.3.2. Правила препарцелације

У оквиру регулационе ширине ДП од постојећих парцела формирају се нове грађевинске парцеле, у свакој КО у обухвату плана, као јединствене грађевинске парцеле државног пута IIа реда бр.104.

4.3.3. Формирање грађевинске парцеле

Планиране грађевинске парцеле површина јавне намене образују се израдом пројекта препарцелације, са пројектом геодетског обележавања.

5. КОРИДОРИ, КАПАЦИТЕТИ И УСЛОВИ ЗА УРЕЂЕЊЕ И ИЗГРАДЊУ ИНФРАСТРУКТУРЕ И ЗЕЛЕНИЛА СА УСЛОВИМА ЗА ПРИКЉУЧЕЊЕ

5.1. САОБРАЋАЈНА ИНФРАСТРУКТУРА

5.1.1. Услови за уређење саобраћајне инфраструктуре

Поред трасе државног пута IIа реда бр.104, као грађевинског земљишта које је предмет Плана, у обухвату се налазе и сегменти пољопривредног и водног земљишта.

Саобраћајно решење у Плану иницирано је немогућношћу имплементације односно примене одговарајућих попречних профила у оквиру постојеће регулације државног пута, услед његових недговарајућих техничких и констуктивних карактеристика (ширина, конструкција) и експлоатационе дотрајалости. Законска обавеза у смислу одржавања путне мреже подразумева ефикасно, безбедно, рационално одвијање саобраћаја на деоницама, кроз одржавање-рехабилитацију (члан 2. став 60, члан 67. 68. и 69. Закона о путевима) чиме се поред унапређења безбедности саобраћаја (смањење негативних ефеката саобраћајних незгода), уз минимална финансијска улагања, остварује максимална проточност саобраћаја и минималан еколошки утицаја на животну средину. Планом обухваћен простор се налази између стационажа државног пута IIа реда бр.104 од **km 20+181** (улаз у насеље Врбица) до **km 27+903** (после раскрснице у центру насеља Црна Бара).



ПЛАН ДЕТАЉНЕ РЕГУЛАЦИЈЕ ТРАСЕ ДРЖАВНОГ ПУТА IIА РЕДА бр.104,
НА ДЕОНИЦИ БАНАТСКО АРАНЂЕЛОВО – ЦРНА БАРА
- НАЦРТ-

Саобраћајно решење у обухвату Плана је конципирано тако да се појачаним одржавањем⁵ редефинише геометрија трасе, изврше корекције конструктивне носивости државног пута, и у складу са тим резервише потребан простор за проширење путног земљишта на микролокацијама где је потребно имплементирати проширења коловоза, канала и других елемената попречног профила.

Геометријске карактеристике трасе

Усвојена рачунска брзина на основу пројектног задатка и техничких прописа износи $V_r=60$ km/h. Ширина коловоза је дефинисана пројектним задатком и износи 6,5 m на целој дужини трасе у обухвату сем на деоници од постојећег моста, на km 23+124, кроз насељено место Врбица, до постојећег моста, на km 23+200, где износи 6,0 m због просторног ограничења - близине стамбених објеката у насељеном месту Врбица. Проширења коловоза се изводе једнострано, на већем делу предметне деонице, и обострано у знатно мањем делу.

Геометрија на правцима и у кружним кривинама у потпуности прати трасу постојећег пута и на основу захтеване геометрије су усвојени основни елементи (радијуси кружних кривина и прелазнице, попречни нагиби, дужине прегледности и др.), који задовољавају усвојену рачунску брзину.

Појачано одржавање је предвиђено на целој дужини трасе у обухвату Плана од насељеног места Врбица, на km 20+181 до насељеног места Црна Бара, на km 27+903, сем на два постојећа моста на km 20+124 и на km 23+200 и на плочастом пропусту у насељеном месту Врбица на km 20+671. На тим објектима неће бити вршене никакве интервенције мера одржавања и у те путне објекте се врши геометријски уклапање.

Аутобуска стајалишта

На предметној деоници ДП бр.104, (у обухвату плана стационаже ДП од km 20+181 – km 27+903) су формиране два аутобуска стајалишта - аутобуске нише, са леве и десне стране коловоза у насељеном месту Врбица, km 21+671 лево и на km 22+407 десно, уз сагласност локалне самоуправе на њихов положај. Аутобуска стајалишта – нише пројектоване су по типичном моделу, у складу са подзаконском регулативом и техничким прописима.

Саобраћајни прикључци

Уз државни пут IIа реда бр.104 утврђен је и одређен број саобраћајних прикључака (индивидуални прикључци – колски прилази), приступа садржајим у оквиру пољопривредног земљишта, као и укрштаја-раскрсница са јавним путевима – насељским саобраћајницама. На стационажи km 27+859 (укрштај улица ЈНА и Иличин Душана у насељу Црна Бара) формирана је раскрсница, са комплетном новом коловозном конструкцијом.

Колски прилази

У обухвату плана налази се и велики број колских прилаза (парцелама у ванграђевинском и грађевинском подручју). Локацијски колски прилази се задржавају

⁵ ТЕХНИЧКА ДОКУМЕНТАЦИЈА ЗА ПОЈАЧАНО ОДРЖАВАЊЕ ДРЖАВНОГ ПУТА IIА РЕДА БРОЈ 104 (Нови Кнежевац - Банатско Аранђелово - Мокрин - Кикинда - Војвода Степа - Српски Итебеј - државна граница са Румунијом (гранични прелаз Међа)), ДЕОНИЦА ОД ЧВОРА 10401-БАНАТКО АРАНЂЕЛОВО ДО ЧВОРА 10402— ЦРНА БАРА ОД КМ 12+373.00 ДО КМ 29+473.00, ДУЖИНЕ 17.1 КМ деоница 10402: Банатско Аранђелово – Црна Бара, од км 12+373 до км 29+473, Л=17,1 км (Инеститор ЈП Путеви Србије Београд, израђивач техничке документације ГМП Грамонт – НС, септембар 2016. године.)



ПЛАН ДЕТАЉНЕ РЕГУЛАЦИЈЕ ТРАСЕ ДРЖАВНОГ ПУТА IIА РЕДА бр.104,
НА ДЕОНИЦИ БАНАТСКО АРАНЂЕЛОВО – ЦРНА БАРА
- НАЦРТ-

на постојећим местима, уз примену свих мера уклапања у коловозне површине реконструисаног/рехабилитованог коловоза.

Табела 3: Списак саобраћајних прикључака / раскрсница

Ред.бр.	Стационажа прикључка	Положај прикључка	Насељено место/ ван насељеног места	Врста прикључка
1	20+190.93	лево	ван насељеног места	прикључак
2	20+511.08	лево	ван насељеног места	прикључак
3	20+511.08	десно	ван насељеног места	прикључак
4	20+814.11	десно	ван насељеног места	прикључак
5	21+124.32	лево	Врбица	прикључак ул.Ново Насеље
6	21+124.32	десно	Врбица	прикључак
7	21+345.11	десно	Врбица	прикључак ул. Максима Горког
8	21+625.00	десно	Врбица	прикључак ул. Дожа Ђерђа
9	21+701.79	лево	Врбица	прикључак ул. Дожа Ђерђа
10	22+320.95	десно	Врбица	прикључак
11	22+363.93	лево	Врбица	прикључак ул.Вука Караџића
12	23+172.97	лево	Врбица	прикључак
13	23+182.61	десно	Врбица	прикључак
14	23+222.37	лево	Врбица	прикључак
15	23+547.10	десно	ван насељеног места	прикључак
16	23+613.58	десно	ван насељеног места	прикључак
17	23+883.79	лево	ван насељеног места	прикључак
18	23+956.63	лево	ван насељеног места	прикључак
19	24+284.57	лево	ван насељеног места	прикључак
20	24+872.63	десно	ван насељеног места	прикључак
21	24+972.44	десно	ван насељеног места	прикључак
22	25+042.00	десно	ван насељеног места	прикључак
23	25+502.19	лево	ван насељеног места	прикључак
24	25+767.20	десно	ван насељеног места	прикључак
25	26+533.02	лево	ван насељеног места	прикључак
26	26+533.02	десно	ван насељеног места	прикључак
27	26+894.46	лево	ван насељеног места	прикључак
28	27+189.75	лево	ван насељеног места	прикључак
29	27+217.09	десно	ван насељеног места	прикључак
30	27+573.10	лево	ван насељеног места	прикључак
31	27+860.00	десно	Црна Бара	раскрсница

На деоници државног пута у обухвату Плана налази се и одређени број путних објеката (пропусти, мост). Табеларним прегледом су назначени путни објекти на траси.

Табела 4: Путни објекти на траси

Ред. бр.	Пропуст - постојеће стање/новопројектовано	стационажа km
1	Плочасти пропуст- продужује се	20+671.22
2	Пропуст Ø 400-укида се	21+336.82
3	Пропуст са шахтом Ø 300	21+606.95
4	Пропуст Ø 500-укида се	21+829.24
5	Пропуст са шахтом Ø 300	21+900.17
6	Пропуст Ø 300-укида се	21+947.59
7	Пропуст Ø 300 /Ø 600	22+197.10
8	Пропуст Ø 500 /Ø 600	22+356.94
9	Пропуст Ø 300 /Ø 600	22+609.10
10	Пропуст Ø 300 /Ø 600	22+817.72
11	МОСТ	23+200.17
12	Постојећи пропуст Ø 800-продужује се	23+571.73
13	Постојећи пропуст Ø 800-продужује се	25+167.68
14	Постојећи пропуст Ø 800-продужује се	26+418.19

5.1.2. Услови за изградњу саобраћајне инфраструктуре



ПЛАН ДЕТАЉНЕ РЕГУЛАЦИЈЕ ТРАСЕ ДРЖАВНОГ ПУТА III РЕДА бр.104,
НА ДЕОНИЦИ БАНАТСКО АРАНЂЕЛОВО – ЦРНА БАРА
- НАЦРТ-

Основни услов за изградњу саобраћајне инфраструктуре (**површине јавне намене**) је израда Идејних пројеката и пројеката за грађевинску дозволу за све саобраћајне капацитете уз придржавање одредби:

- Закона о путевима („Службени гласник РС“, бр. 41/18 и 95/18-др. закон);
- Закона о безбедности саобраћаја на путевима („Службени гласник РС“, бр. 41/09, 53/10, 101/11, 32/13-УС, 55/14, 96/15-др. закон, 9/16-УС, 24/18, 41/18, 41/18-др. Закон, 87/18, 23/19 и 128/20-др. закон);
- Закона о превозу путника у друмском саобраћају („Службени гласник РС“, бр. 68/15, 41/18, 44/18-др. закон, 83/18, 31/19 и 9/20);
- Правилника о условима које са аспекта безбедности саобраћаја морају да испуњавају путни објекти и други елементи јавног пута („Службени гласник РС“, број 50/11);
- Правилника о категоризацији аутобуских станица у Републици Србији („Службени гласник РС“, број 109/20);
- Правилника о ближим саобраћајно-техничким и другим условима за изградњу, одржавање и експлоатацију аутобуских станица и аутобуских стајалишта („Службени гласник РС“, број 7/17);
- Техничких прописа из области путног инжењеринга;
- SRPS-а за садржаје који су обухваћени пројектима.

Државни пут

Заштитни појасеви:

- заузимање земљишта за потребе заштите пута и саобраћаја на њему у заштитном појасу ширине од **10 m** (са обе стране рачунајући од крајње тачке земљишног појаса на спољну страну),
- појас контролисана изградње, као површина са спољне стране од границе заштитног појаса на којој се ограничава врста и обим изградње објеката и исте је ширине као и заштитни појас (**10 m**) и у којој није дозвољено отварање рудника, каменолома и депонија отпада.

Програмско-пројектни елементи:

- утврђена регулациона ширина,
- рачунска брзина $V_{рас} = 60 \text{ km/h}$,
- коловоз ширине 6,5 (6,0) m тј. 2 x 3,25 m (2 x 3,0 m) саобр.траке,
- ширина банке 1,0 m,
- носивост коловоза за средње тешки саобраћај (мин.оптерећење 115 kN по осовини),
- једностранни нагиб коловоза,
- паркирање у оквиру коридора није дозвољено.

Основни пројектни елементи државног пута

а) Основни пројектни елементи државног пута (појачано одржавање)

- | | |
|-------------------------|-------------------|
| - пројектна брзина | 60 km/h |
| - претходна брзина | 60 km/h |
| - намена пута | мешовит саобраћај |
| - експлоатациони период | 20 година |

б) Елементи осовине државног пута (појачано одржавање)

Елементи осовине рехабилитованог се узимају према условима на терену и према важећим правилима из Правилника о условима које са аспекта безбедности саобраћаја морају да испуњавају путни објекти и други елементи јавног пута („Службени гласник РС“, број 50/11).



в) Основни елементи уздужног профила

- | | |
|-------------------------------|-------|
| • Максимални уздужни нагиб | 2 % |
| • прелом нивелете (конкаван) | 3 % |
| • прелом нивелете (конвексан) | 4 % |
| • минимални уздужни нагиб | 0,1 % |

г) Основни елементи попречног профила

Попречни профил државног пута (**појачано одржавање**) ће садржати следеће елементе:

- | | |
|------------------------------|---------------------------------|
| • проточне саобраћајне траке | $2 \times 3,25 = 6,5 \text{ m}$ |
| • ивичне траке | $2 \times 0,25 = 0,5 \text{ m}$ |
| • банке | $2 \times 1,0 = 2,0 \text{ m}$ |
| Укупно: | 9,0 m |
- попречни нагиб коловоза 2,5 (max 3,0) %

д) Основни елементи саобраћајног профила

- | | |
|---|-------|
| • слободна висина | 5,0 m |
| • висина саобраћајног профила (због ојачања коловоза) | 4,7 m |
| • заштитна ширина | 3,0 m |

ђ) Основни елементи коловозне конструкције

За димензионисање коловозне конструкције државног пута, потребно је извршити геомеханичко испитивање носивости тла, а у складу са српским стандардима SRPS U.C.010 и 012, имајући у виду максимални осовински притисак (11,5 t) као и дубину смрзавања (дејство мрза) и добијени CBR. За коловозну конструкцију државног пута узима се да је за тежак саобраћај SRPS U.C4.051 као и SRPS U.C4.010, SRPS U.C4.012 код одређивања евентуалног саобраћајног оптерећења за димензионисање асфалтних коловозних конструкција.

е) Начин прикључења на државни пут (појачано одржавање)

Сва укрштања (колски прилази, саобраћајни прикључци/раскрснице) на државни пут II реда, на у оквиру обухвата Плана морају испунити услове безбедности и прегледности приликом укључења.

ж) Одводњавање

Одводњавање површинских вода са коловоза врши се комбинацијом отворених самоупијајућих канала, ригола, дренажа и отворених одводних канала којима се евакуише воду у најближе реципијенте. Неопходно је извршити чишћење и реконструкцију постојећих самоупијајућих и одводних канала и пропуста, као и изградити нове пропусте на местима која су предвиђени планом и техничком документацијом.

Прикупљена атмосферска вода слободним изливањем у путне канале, се одводи до сепаратора (таложник) и након процеса пречишћавања упушта у реципијенте.



Општи услови за постављање инсталација

Траса инсталација пројектно ускладити са постојећим инсталацијама поред и испод предметног државног пута.

Услови укрштања инсталација са државним путем:

- укрштање са државним путем планирати, пројектовати и извести искључиво методом механичког подбушавања испод трупа пута, управно на пут, употребом адекватног материјала у прописаној заштитној цеви;
- заштитна цев мора бити постављена на целој дужини између крајњих тачака попречног профила пута увећана за по 3,0 m са сваке стране;
- минимална дубина од најниже горње коте коловоза до горње коте инсталације - заштитне цеви, износи 1,35 m;
- минимална дубина мерена од коте дна путног канала за одводњавање (постојећег или планираног) до горње коте заштитне цеви износи 1,2 m;

Услови паралелног вођења инсталација са државним путем:

- предметне инсталације морају бити постављене минимално 3,0 m од крајње тачке попречног профила јавног пута (ножице насипа/спољне ивице путног канала за одводњавање), изузетно од ивице реконструисаног коловоза уколико се тиме не ремети режим одводњавања коловоза;
- на местима где није могуће задовољити услове из претходног става мора се испројектовати и извести адекватна заштита трупа предметног пута,
- не дозвољава се вођење инсталација по банкини, косинама усека и насипа, кроз јаркове и локације које могу бити иницијалне за отварање клизишта.

Услови вођења надземних инсталација у односу на државни пут:

- приликом постављања надземних инсталација водити рачуна да се стубови поставе изван заштитног појаса (10 m од границе путног земљишта ДП), а у случају да је висина стуба већа од прописане ширине заштитног појаса ДП, растојање не може бити мање од висине стуба, мерено од границе путног земљишта,
- обезбедити сигурносну висина од 7,0 m од највише коте коловоза до ланчанице при најнеповољнијим температурним условима.

Аутобуска стајалишта

Приликом реконструкције постојећих и изградње нових аутобуских стајалишта придржавати се одредби Закона о превозу у друмском саобраћају („Службени гласник РС“, бр. 46/95, 66/01, 61/05, 91/05, 62/06 и 31/11) и Правилника о ближим саобраћајно-техничким и другим условима за изградњу, одржавање и експлоатацију аутобуских станица и аутобуских стајалишта („Службени гласник РС“, бр. 7/17). Такође, потребно је придржавати се следећих услова:

- Ширина коловоза аутобуског стајалишта мора износити 3,25 m (изузетно 3,0 m);
- Дужина нише аутобуског стајалишта мора износити 13,0 m за један аутобус, односно, 26,0 m за два или за зглобни аутобус;
- Коловозна конструкција аутобуског стајалишта мора бити пројектована и изведена за осовинско оптерећење за средње тежак саобраћај (мин.60 kN по осовини);
- Овичење са ивичњацима 18/24 cm;
- Одводњавање стајалишта извести са падом од 2% од ивице коловоза;
- Формирање перона за прихват путника ширине 3,0 и дужине 8.0 m

Саобраћајни прикључци (прилази-отресишта)

ПЛАН ДЕТАЛЈНЕ РЕГУЛАЦИЈЕ ТРАСЕ ДРЖАВНОГ ПУТА IIА РЕДА бр.104,
НА ДЕОНИЦИ БАНАТСКО АРАНЂЕЛОВО – ЦРНА БАРА
- НАЦРТ-

У оквиру реализације саобраћајних прикључака (изградња/реконструкција) основни елементи за саобраћајно пројектовање су следећи:

- коловоз ширине мин. 5,0 m,
- дужина коловоза мин.20 m,
- коловозна конструкција за осовинско оптерећење од 115 kN,
- усклађивање одводњавања са системом одводњавања рехабилитованог државног пута,
- обезбедити одговарајуће зоне дужина зауставне прегледности (Pz) у зони прикључења $f(V_{rac})$, мин. 40 m ($V_{rac}=40$ km/h),

Колски прилази

У оквиру обухвата плана планиране су осим саобраћајнице – трасе ДП бр.104 (рехабилитоване коловозне површине) и колски прилази чија је функција везана за обезбеђење прилаза парцелама. Ширине коловоза, као и диспозиција су утврђени на основу локалних услова. При пројектовању и реализацији ових капацитета потребно је узети у обзир следеће просторно-пројектне основе:

- колско прилазе изводити искључиво за колски приступ грађевинским парцелама;
- примена свих осталих услова изградње као и за све остале саобраћајнице у оквиру обухвата плана (коловозне конструкција, услови одводњавања),
- обавезно нивелационо уклопање у ивице рехабилитованог / новорпројектованог коловоза.

5.1.3. Зелене површине

На јавном грађевинском земљишту (државни пут ваннасељска деоница, насељске саобраћајнице) зелене површине формирати придржавајући се важеће законске регулативе којом се обезбеђује безбедност саобраћаја (троуглови прегледности, забрана садње непосредно уз спољну ивицу земљишног појаса).

Уређење зелених површина ће се спроводити издавањем услова за пројектовање из овог Плана. Главним пројектом озелењавања, ће се детерминисати прецизан избор и количина дендролошког материјала, његов просторни распоред, техника садње, мере неге и заштите, предмер и предрачун.

5.1.4. Услови за прикључење на саобраћајну инфраструктуру

Основни услов за прикључење на предметне садржаје саобраћајне инфраструктуре односи се првенствено на испуњавање услова безбедног и неометаног функционисања саобраћаја, као и обезбеђење основних – минималних елемената проходности у складу са меродавним возилом. У зонама у којима се налазе постојећи објекти – пропуст (km 20+671) и мост (km 23+200) обезбедити геометријско уклапање у реконструисани коловоз државног пута.

5.2. ВОДНА И КОМУНАЛНА ИНФРАСТРУКТУРА

5.2.1. Услови за уређење водне и комуналне инфраструктуре

На простору обухваћеном Планом, налазе се постојеће инсталације насељског водовода и канализације. Од хидрофорске кућице (на углу улица ЈНА и Школска) до краја насеља према Врбици, водоводна мрежа налази се на северној страни улице поред тротоара у појасу до 5,0 m.

У овом делу насеља (од улице Школска до краја насеља према Врбици), на јужној страни улице не постоји улични вод, тако да се сви кућни прикључци укрштају са



ПЛАН ДЕТАЉНЕ РЕГУЛАЦИЈЕ ТРАСЕ ДРЖАВНОГ ПУТА IIА РЕДА бр.104,
НА ДЕОНИЦИ БАНАТСКО АРАНЂЕЛОВО – ЦРНА БАРА
- НАЦРТ-

саобраћајницом, јер су прикључени на главни вод, који се налази на северној страни улице. Кућни прикључци на овом делу насеља су од поцинкованих цеви $\varnothing 3/4''$ и постављени су на дубини од око 0,8-1,0 m.

Постојећа водоводна мрежа у насељу Врбица положена је на источној страни улице поред саобраћајнице у појасу ширине до 2,0 метра. Испред кућног броја 15, водоводна мрежа прелази испод пута до хидрофорске кућице. У улици Дожа Ђерђа главни вод положен је на северној страни улице и продужава се поред тротоара, затим у улици Петефи Шандора се продужава на источној страни улице у појасу између тротоара и атмосферског канала све до краја насеља. На свакој раскрсници водовод се укршта са саобраћајницама. Пошто је главни вод изграђен само са једне стране улице, од хидрофорске куће северно, све до краја насеља, може се очекивати укрштање сваког кућног прикључка са саобраћајницом, која се налази на супротној страни улице.

Изградњу нове и реконструкцију постојеће водоводне мреже вршити етапно, према потреби и развоју структура и парцела. Израду пројектне документације, изградњу водоводне мреже, начин и место прикључења објеката на спољну водоводну мрежу радити према условима надлежног комуналног предузећа.

Атмосферска канализација на простору оба насеља, подразумева мрежу канала којом ће се одводити атмосферске воде чији су протицаји током године врло променљиви, и отпадне воде од поливања и прања платоа. Поменуте воде треба одвести са асфалтних површина (платоа, саобраћајница, тротоара, паркинг простора) гравитационо и са кровова олуцима слободним падом. Повећана количина атмосферских вода и скраћено време концентрације, услед сталне урбанизације насеља, наводи на решење проблема отвореном каналском мрежом. Под отвореним системом се, у смислу одвођења кишног отицаја, подразумева систем у коме се кишни отицај са коловоза одводи отвореним каналима. Таква каналска мрежа већ постоји, али услед лошег одржавања није у функцији свом својом дужином.

Отворени канали се постављају уз пут, а елементи за пројектовање отвореног канала се односе на усвојену геометрију попречног пресека и пад. Канали за одводњавање су најчешће трапезног попречног пресека, чија је геометрија дефинисана ширином у дну (B_0) и усвојеним нагибом косина (n). Почетна ширина канала се најчешће усваја да буде 30 до 50 cm, а нагиб косина је условљен карактеристикама земљишта и усваја се у опсегу од $n=1-3$. За нагибе косина преко 3, обично није потребна провера стабилности косине.

Дубина трапезног канала је, поред геометријских ограничења која зависе од трасе пута и топографије терена, условљена и ограничењем да канал мора бити постављен довољно ниско, да је у њега могуће слободно изливање воде која се прикупља дренажним системом који се налази у коловозној конструкцији.

Сакупљене атмосферске воде одвести до реципијената – мелиоративне каналске мреже по ободу оба насеља из система Врбички, чији пројектовани елементи су дати у табели бр.5.

Захтевани квалитет воде које се испушта са коловоза у водопријемнике зависи од локалних услова и водопријемника. Морају се обезбедити Водни услови од надлежног водопривредног органа. У складу са захтевима у водним условима, може се захтевати уклањање суспендованих или неких других материја из воде, а у неким случајевима се не мора захтевати пречишћавање. С обзиром на уобичајени састав кишног отицаја са саобраћајница, најчешће се примењују следећи уређаји, самостално или у комбинацији, понекад заједно са ретензионим базенима:

- таложнице за уклањање суспендованих материја (а заједно са њима и већег дела тешких метала и других загађења);



ПЛАН ДЕТАЉНЕ РЕГУЛАЦИЈЕ ТРАСЕ ДРЖАВНОГ ПУТА IIА РЕДА бр.104,
НА ДЕОНИЦИ БАНАТСКО АРАНЂЕЛОВО – ЦРНА БАРА
– НАЦРТ–

- сепаратори уља за уклањање нерастворених материја лакших од воде (различити лаки угљоводноници – масти и уља).

Табела 5: Пројектовани елементи канала из система „Врбички“

Канал	Стацио нажа	Кота леве оба ле	Кота десне обале	Кота прој. дна канала	Кота проје ктова не воде	Ширин а дна канала	Пад дна кана ла	Нагиб косина канала	Пројек тована брзина воде	Проје ктова ни проти цај	напомена
	km	mnm	mnm	mnm	mnm	m	‰		m/s	l/s	
V-7-3	0+000										Паралелно вођење
	0+170										
V-7	1+075	77,4 2		75,88	76,79	0,60	0,15	1:1,25	0,19	276	Пропуст на 1+075, потом паралелно вођење
	1+230	78,0 0		75,91	76,81	0,60	0,15	1:1,25	0,19	276	
Врбички главни	2+505	78,7 5		74,57	76,53	2,50	0,05	1:3	0,26	3860	
V-5	0+010	79,5 5		77,60	78,10	0,60	1,20	1:1,25	0,36	200	Паралелно вођење
	0+330	78,6 8		77,95	78,78	0,60	1,20	1:1,25	0,36	200	
V-6	1+115	78,5 0		76,80	77,35	0,60	0,40	1:1,25	0,2	140	
V-9-3	1+930	77,9 3		76,79	77,59	0,60	0,30	1:1,25	0,24	255	
V-9-4-3	0+600	77,6 0		76,60	77,36	0,60	0,20	1:1,0	0,17	127	
V-9-4-2- 1-1	0+500										

5.2.2. Услови за изградњу водне и комуналне инфраструктуре

У зони водотока/канала, уважити следеће услове за планирање уређења простора:

- Саобраћајне површине планирати изван парцеле водног земљишта (парцела канала). На месту укрштања трасе пута са мелиорационим каналом, планирати изградњу моста/пропуста.
- Конструкција моста/пропуста мора обезбедити постојеће функционисање хидромелиорационог система.
- Укрштање са водотоком/каналом планирати што ближе углу од 90°.
- Континуитет и правац радно-инспекционих стаза у обостраном појасу ширине од намање 5,0 m од водотока/канала, сачувати за пролаз и рад механизације која одржава канал.
- Подземне објекте кроз радно-инспекциону стазу поставити најмање 1,0 m испод коте терена и обезбедити их од утицаја механизације за одржавање канала. Кота терена је кота обале у зони радно-инспекционе стазе.
- У овом појасу није дозвољена изградња надземних објеката, садња дрвећа, орање и копање земље и предузимање других радњи којима се ремети функција или угрожава стабилност водотока/канала и омета редовно одржавање канала.
- У површинске и подземне воде, забрањено је испуштати било какве воде осим условно чистих атмосферских и пречишћених отпадних вода чији квалитет обезбеђује одржавање минимално доброг еколошког статуса (II класа воде) реципијента, према Уредби о класификацији вода, Уредби о граничним вредностима емисије загађујућих материја у воде и роковима за њихово достизање (@лужбени гласник РС, број 67/11, 48/12 и 1/16) и Уредби о граничним вредностима емисије загађујућих материја у површинским и подземним водама и седименту и роковима за њихово достизање (Службени гласник РС, број 50/12).
- Динамику изградње водовода усагласити са изградњом саобраћајница, како се оне не би накнадно раскопавале;
- При проласку водоводне мреже испод путева вишег ранга, пруга, водотока и сл, потребно је прибавити сагласности надлежних институција;



ПЛАН ДЕТАЉНЕ РЕГУЛАЦИЈЕ ТРАСЕ ДРЖАВНОГ ПУТА IIA РЕДА бр.104,
НА ДЕОНИЦИ БАНАТСКО АРАНЂЕЛОВО – ЦРНА БАРА
- НАЦРТ-

- Водоводну мрежу поставити у профилу улице на удаљењу од осталих инсталација инфраструктуре према важећим стандардима и прописима;
- Сви радови на пројектовању и изградњи система за снабдевање водом морају се извести у складу са Законом и уз сагласност надлежних органа;
- У насељу планирати и градити канализациону мрежу као сепаратну, тако да се посебно прихватају санитарне, а посебно атмосферске воде;
- Уличну канализациону мрежу поставити око осовине постојећих и планираних саобраћајница;
- Минимална дубина укопавања мора да обезбеди најмање 0,8 m слоја земље изнад темена цеви;
- Динамику изградње канализација усагласити са изградњом саобраћајница, како се исте не би накнадно раскопавале;
- При проласку канализационе мреже испод путева вишег ранга, пруга, водотока и сл, потребно је прибавити сагласности надлежних институција;
- Канализациону мрежу поставити у профилу улице на удаљењу од осталих инсталација инфраструктуре према важећим стандардима и прописима;
- Извршити предтретман отпадне воде индустрије до нивоа квалитета који задовољава санитарно-техничке услове за испуштање у јавну канализацију, па тек онда их упустити у насељску канализациону мрежу;
- Атмосферску канализацију градити као отворену, положену уз уличне саобраћајнице;
- Све колске прилазе и укрштања са саобраћајницама, обавезно зацветити према важећим прописима и стандардима;

5.2.3. Услови за прикључење на комуналну инфраструктуру

- Снабдевање водом из јавног водовода врши се прикључком објекта на јавни водовод. Прикључак на јавни водовод врши искључиво надлежно ЈКП. Прикључак на јавни водовод почиње од споја са водоводном мрежом, а завршава се у склоништу за водомер, закључно са мерним уређајем. Пречник водоводног прикључка са величином и типом водомера одређује ЈКП, а у складу са техничким нормативима, важећом Одлуком о водоводу и Правилником ЈКП-а;
- Прикључак објекта на водоводну мрежу извести преко водомерног шахта смештеног на парцели корисника на мин. 1,0 m иза регулационе линије;
- Предвидети изградњу противпожарне хидрантске мреже, а у складу са условима противпожарне заштите; Код изградње пословних објеката површине преко 150 m² код којих је потребна изградња само унутрашње хидрантске мреже (према важећем правилнику и условима противпожарне полиције) израђује се прикључак пречника DN 63 mm, са монтажом водомера DN 50 mm; Код изградње пословних објеката код којих је неопходна спољашња хидрантска мрежа врши се прикључење објекта пречником макс. DN 110 mm, са монтажом водомера DN 100 mm.
- Прикључење главног објекта на канализациону мрежу извести према условима надлежног комуналног предузећа, када иста буде изведена;
- Условно чисте атмосферске воде са кровова објеката, могу се без пречишћавања упустити у отворену каналску мрежу или на зелене површине унутар парцеле. Отпадне воде пре упуштања у насељски канализациони систем обавезно пречистити путем примарног пречишћавања унутар самог комплекса. Све зауљене воде са саобраћајних површина пре упуштања у атмосферску канализацију пречистити на сепаратору уља и брзоталоживих примеса.

5.3. ЕЛЕКТРОЕНЕРГЕТСКА ИНФРАСТРУКТУРА



5.3.1. Услови за уређење електроенергетске инфраструктуре

Напајање електричном енергијом постојећих потрошача обезбеђено је из трансформаторске станице ТС 110/20 kV „Сента 1“, преко постојећих 20 kV извода „Чока“ и РП 20 kV „Нови Кнежевац“ преко постојећег извода „Банатско Аранђелово“.

Напајање електричном енергијом потрошача у обухвату Плана, обезбедиће се из постојеће најближе нисконапонске мреже, односно из трансформаторске станице, у складу са условима надлежног оператора дистрибутивног система електричне енергије.

Дуж саобраћајница, у складу са потребама поставити стубове јавног осветљења.

5.3.2. Услови за изградњу електроенергетске инфраструктуре

Услови за изградњу електроенергетске мреже

- подземну електроенергетску мрежу полагати на дубини од најмање 0,8 - 1,0 m;
- електроенергетске каблове полагати мин. 3,0 m од коловоза државног пута;
- укрштање са државним путем извести искључиво методом механичког подбушивања испод трупа пута, управно на пут, употребом адекватног материјала у прописаној заштитној цеви;
- заштитна цев мора бити постављена на целој дужини између крајњих тачака попречног профила пута (изузетно спољних ивица коловоза који је изграђен/реконструисан у ширинама утврђеним важећим законима, прописима и стандардима) увећана за по 3,0 m са сваке стране;
- минимална дубина од најниже горње коте коловоза до горње коте инсталације - заштитне цеви, износи 1,5 m;
- минимална дубина мерена од коте дна путног канала за одводњавање (постојећег или планираног) до горње коте заштитне цеви износи 1,2 m;
- при паралелном вођењу са државним путем предметне инсталације морају бити постављене минимално 3,0 m од крајње тачке попречног профила јавног пута (ножице насипа/спољне ивице путног канала за одводњавање), изузетно од ивице реконструисаног коловоза уколико се тиме не ремети режим одводњавања коловоза;
- не дозвољава се вођење инсталација по банкини, косинама усека и насипа, кроз јаркове и локације које могу бити иницијалне за отварање клизишта;
- на местима где није могуће задовољити услове из претходног става мора се испројектовати и извести адекватна заштита трупа предметног пута;
- приликом постављања надземних инсталација водити рачуна да се стубови поставе на растојању које не може бити мање од висине стуба, мерено од спољне ивице земљишног појаса пута, као и да се обезбеди сигурносна висина од 7,0 m од највише коте коловоза до ланчанице при најнеповољнијим температурним условима;
- није дозвољено паралелно вођење цеви водовода и канализације испод или изнад енергетских каблова;
- хоризонтални размак цеви водовода и канализације од енергетског кабла треба да износи најмање 0,5 m за каблове 35 kV, односно најмање 0,4 m за остале каблове;
- при укрштању цеви водовода и канализације могу да буду положени испод или изнад енергетског кабла на вертикалном растојању од најмање 0,4 m за каблове 35 kV, односно најмање 0,3 m за остале каблове;
- уколико не могу да се постигну сигурносни размаци на тим местима енергетски кабл се провлачи кроз заштитну цев, али и тада размаци не смеју да буду мањи од 0,3 m;
- на местима укрштања поставити одговарајуће ознаке;
- није дозвољено паралелно вођење гасовода испод или изнад енергетског кабла;
- хоризонтални размак и вертикално растојање при паралелном вођењу и укрштању гасовода од енергетског кабла треба да износи најмање 0,8 m у насељеном месту;
- при укрштању се цев гасовода полаже испод енергетског кабла;



ПЛАН ДЕТАЉНЕ РЕГУЛАЦИЈЕ ТРАСЕ ДРЖАВНОГ ПУТА IIA РЕДА бр.104,
НА ДЕОНИЦИ БАНАТСКО АРАНЂЕЛОВО – ЦРНА БАРА
- НАЦРТ-

- вертикално растојање при укрштању и хоризонтални размак при паралелном вођењу може да буде најмање 0,3 m, ако се кабл постави у заштитну ПВЦ цев дужине најмање 2 m, са обе стране места укрштања, или целом дужином паралелног вођења;
- на местима укрштања поставити одговарајуће ознаке;
- при укрштању енергетских каблова, кабл вишег напонског нивоа се полаже испод кабла нижег напонског нивоа, уз поштовање потребне дубине свих каблова, на вертикалном растојању од најмање 0,4 m;
- на местима укрштања поставити одговарајуће ознаке;
- у случају недовољне ширине коридора, међусобни размак енергетских каблова у истом рову одређује се на основу струјног оптерећења и не сме да буде мањи од 0,07 m при паралелном вођењу, односно 0,2 m при укрштању. Обезбедити да се у рову каблови међусобно не додирују, између каблова се целом дужином трасе поставља низ опека монтираних насатице на међусобном размаку од 1 m;
- хоризонтални размак електронског комуникационог кабла од енергетског кабла треба да износи најмање 0,5 m за каблове до 20 kV и 1 m за каблове 35 kV;
- при укрштању електронски комуникациони кабл се полаже изнад енергетског кабла на вертикалном растојању од најмање 0,5 m;
- ако је енергетски кабл постављен у заштитну електропроводљиву цев (целом дужином паралелног вођења или најмање 3,0 m са обе стране места укрштања), а електронски комуникациони кабл постављен у електронепроводљиву цев, растојање мора да буде најмање 0,3 m;
- угао укрштања треба да је што ближи 90°, а у насељу најмање 30°;
- ако је угао укрштања мањи, енергетски кабл се поставља у челичну цев;
- на местима укрштања поставити одговарајуће ознаке;
- пошто оптички кабл није осетљив на утицаје електромагнетне природе, удаљење оптичког кабла у односу на енергетски кабл је условљено једино сигурносним размаком због обављања радова;
- забрањује се постављање шахтова електронских комуникационих каблова на трасу енергетског кабла (пролаз енергетског кабла кроз шахт);
- енергетски кабл поставити мин. 1,0 m од коловоза;
- при укрштању са путем угао укрштања треба да је што ближи 90°, а најмање 30°;
- на местима укрштања и крајевима цеви поставити одговарајуће ознаке.

Услови за изградњу трансформаторских станица 20/0,4 kV

- Трансформаторску станицу за 20/0,4 kV напонски пренос градити као монтажно-бетонску, или стубну, у складу са важећим законским прописима и техничким условима надлежног оператора дистрибутивног система електричне енергије;
- минимална удаљеност трансформаторске станице од осталих објеката треба да буде 3,0 m;
- монтажно-бетонске трансформаторске станице ће се градити као слободностојећи објекти, једнострука (са једним трансформатором), називне снаге до 630 kVA;
- за изградњу монтажно-бетонске трансформаторске станице потребно је обезбедити слободан простор макс. димензија 5,8 x 6,3 m;
- за стубне трансформаторске станице предвидети простор правоугаоног облика минималних димензија 4,2 x 2,75 m, за постављање стуба за трансформаторску станицу;
- поред објекта трансформаторске станице на јавним површинама обавезно предвидети слободан простор за изградњу слободностојећег ормана мерног места за регистровање утрошене електричне енергије јавног осветљења.

Услови за изградњу јавног осветљења

- Светиљке за осветљење саобраћајнице поставити на стубове поред саобраћајнице;
- стубове поставити на мин. растојању 1,0 m од коловоза;



ПЛАН ДЕТАЛЈНЕ РЕГУЛАЦИЈЕ ТРАСЕ ДРЖАВНОГ ПУТА IIА РЕДА бр.104,
НА ДЕОНИЦИ БАНАТСКО АРАНЂЕЛОВО – ЦРНА БАРА
- НАЦРТ-

- користити расветна тела у складу са новим технологијама развоја уважавајући принципе енергетске ефикасности;
- у циљу очувања еколошког коридора Великог канала, у складу са могућностима вештачко осветљење планираних путних и пратећих објеката светлосна тела треба да буду на најмањој удаљености од 100 m (а оптимално 200 m) од ПП „Слатине у долини Златице“ и еколошког кридора Велики канал.

Зона заштите електроенергетских водова и објеката

- У заштитном појасу, испод, изнад или поред електроенергетског објекта, супротно закону, техничким и другим прописима не могу се градити објекти, изводити други радови, нити засађивати дрвеће и друго растиње.
- Оператор преносног, односно дистрибутивног система надлежан за енергетски објекат, дужан је да о свом трошку редовно уклања дрвеће, или гране и друго растиње које угрожава рад енергетског објекта.
- Власници и носиоци права на непокретностима које се налазе у заштитном појасу, испод или поред енергетског објекта не могу предузимати радове, или друге радње којима се онемогућава, или угрожава рад енергетског објекта без претходне сагласности енергетског субјекта који је власник, односно корисник енергетског објекта.
- Заштитни појас за подземне водове (каблове), од ивице армирано-бетонског канала и износи:
 - 1) за напонски ниво од 1 kV до 35 kV, укључујући и 35 kV, 1 m.
- Заштитни појас за трансформаторске станице на отвореном износи:
 - 1) за напонски ниво од 1 kV до 35 kV, 10 m.

5.3.3. Услови за прикључење на електроенергетску инфраструктуру

- За прикључење објеката на дистрибутивни електроенергетски систем потребно је изградити прикључак, који ће се састојати од прикључног вода и ормана мерног места (ОММ) у складу са условима надлежног оператора дистрибутивног система електричне енергије.

5.4. ТЕРМОЕНЕРГЕТСКА ИНФРАСТРУКТУРА

5.4.1. Услови за уређење термоенергетске инфраструктуре

У обухвату плана налази се траса планираног дистрибутивног гасовода од челичних цеви притиска 16 bar од МРС „Црна Бара“ до МРС „Врбица“, пречника DN80, дистрибутивна гасоводна мрежа у насељу Црна Бара, од полиетиленских цеви притиска 4 bar за снабдевање потрошача у насељу Црна Бара, пречника d40 и дистрибутивна гасоводна мрежа у насељу Врбица, од полиетиленских цеви МОР 4 bar за снабдевање потрошача у насељу Врбица, пречника d40 и d63, са којом се траса планираног ДП бр. 104 деоница Банатско Аранђелово – Црна Бара, укршта и паралелно води.

5.4.2. Услови за заштиту, реконструкцију и изградњу термоенергетске инфраструктуре

За уређење, заштиту, реконструкцију и изградњу термоенергетске инфраструктуре испоштовати услове који су дати у Правилнику о условима за несметану и безбедну дистрибуцију природног гаса гасоводима притиска до 16 бара („Службени гласник РС“, број 86/15).



ПЛАН ДЕТАЉНЕ РЕГУЛАЦИЈЕ ТРАСЕ ДРЖАВНОГ ПУТА IIА РЕДА бр.104,
НА ДЕОНИЦИ БАНАТСКО АРАНЂЕЛОВО – ЦРНА БАРА
- НАЦРТ-

У зависности од притиска заштитни појас гасовода је:

- За ПЕ и челичне гасоводе $MOP < 4 \text{ bar}$ по 1 m на обе стране гасовода;
- За челичне гасоводе $4 \text{ bar} < MOP < 10 \text{ bar}$ по 2 m на обе стране гасовода;
- За ПЕ гасоводе $4 \text{ bar} < MOP < 10 \text{ bar}$ по 3 m на обе стране гасовода;
- За челичне гасоводе $10 \text{ bar} < MOP < 16 \text{ bar}$ по 3 m на обе стране гасовода.

У заштитном појасу гасовода не смеју се изводити радови и друго активности изузев пољопривредних радова дубине 0.5 m без писменог одобрења оператора дистрибутивног система.

У заштитном појасу гасовода забрањено је садити дрвеће и друго растиње чији корени досежу дубину већу од 1 m, односно, за које је потребно да се земљиште обрађује дубље од 0,5 m.

Приликом укрштања гасовода са путевима, каналима, гасовод се по правилу води под правим углом. Уколико то није могуће, угао између осе препреке и осе гасовода може бити од 60° до 90° .

На овим укрштањима потребно је предвидети проверу дебљине зида деонице постојећег цевовода у зони укрштања са путем и евентуалну замену новом деоницом са одговарајућом дебљином зида, као и додатну механичку заштиту.

Ако је гасовод постављен у зони постојеће саобраћајнице, а укрштање са новим путем се предвиђа денивелацијом пута, није потребно измештати гасовод без обзира на угао укрштања. Потребно је предузети мере заштите гасовода од оштећења приликом извођења радова.

Па местима укрштања гасовода са предмстном саобраћајницом под углом мањим од 60° потребно је предвидети измештање гасовода и укрштанње под углом између 60° и 90° , уз поштовање услова из претходног става.

Минимална дубина укопавања челичних и ПЕ (полиетиленских) гасовода мерена од горње ивице цеви, код укрштања са другим објектима је:

Објект	Минимална дубина укопавања (cm)
до дна одводних канала путева	100
до дна регулисаних корита водених токова	100
до горње коте коловозне конструкције пута	135

Забрањено је изнад дистрибутивних гасовода градити, као и ностављати, привремене, трајне, покретне и непокрстне објекте, осим других линијских инфраструктурних објеката.

У појасу ширине по 3 m са сваке стране, рачунајући од осе гасовода на местима укрштања и паралелног вођења, предвидети извођење свих земљаних радова ручним ископом.

На растојању 1 m до 3 m ближе ивице рова од спољне ивице гасовода, могуће је предвидети машински ископ у случају кад се пробним ископима („шлицовањем“) недвосмислено утврди тачан положај гасовода и кад машински ископ одобри представник ЈП „Србијагас“ на терену.

Део гасовода који остаје иснод планиране саобраћајнице и део гасовода на којем се приликом извођења радова планира прелазак тешких и других машина преко њега, мора бити заштићен.



ПЛАН ДЕТАЉНЕ РЕГУЛАЦИЈЕ ТРАСЕ ДРЖАВНОГ ПУТА IIА РЕДА бр.104,
НА ДЕОНИЦИ БАНАТСКО АРАНЂЕЛОВО – ЦРНА БАРА
- НАЦРТ-

Заштиту треба извести постављањем монтажних армирано-бетонских плоча димензија 2,5 m у правцу управном на цев, тј. 1.25 m лево и десно од осе гасовода. Армирано-бетонска плоча треба да има минималну дебљину 20 cm, и да буде обострано армирана арматуром квалитета B500B.

Плоче треба да буду постављене на растојању већем од 1 m од горње ивице цеви гасовода. Уколико је немогуће испунити овај услов, неходно је гасовод заштити посебном армирано-бетонском конструкцијом која ће „опкорачити“ цев без контакта са њом и пренети оптерећење на тло лево и десно од цеви, и то у равни испод доње ивице цеви, а никако на врх цеви. Конструкција може бити типа монтажних бетонских „јახача“ са унутрашњим профилом који је већи од пречника цеви, или типа монтажних армирано-бетонских плоча ослоњених на линијске армирано-бетонске ослонце (темљне зидове) лево и десно од цеви, у целој дужини дела гасовода који се штити.

Постављање ове заштите је обавеза извођача надземног линијског објекта у изградњи. Решење које ће извођач применити мора бити предочено ЈП „Србијагас“.

Након завршетка радова плоче могу бити уклоњене након сачињеног овереног записника између одговорног извођача и надзора ЈП „Србијагас“-а.

На местима укрштања гасовода са одводним каналима, потребно је обезбедити минимални надслој од 1,2 m од горње ивице цеви до коте дна одводног канала. Приликом извођења радова у близини гасовода где није примењена посебна заштита гасовода пролаз тешких и других машина мора бити онемогућен постављен заштитне ограде са јасно видљивим знацима упозорења о забрани проласка.

Уколико на местима укрштања и/или паралелног вођења дође до откопавања гасоводне цеви и оштећења гасовода о овоме се хитно мора обавестити ЈП „Србијагас“ ради предузимања потребних мера које ће се одредити након увида у стање на терену.

У случају да инвеститор није у могућности да испоштује заштиту гасовода и заштитну зону гасовода, гасовод је погребно изместити о трошку инвеститора. На основу ових услова не могу се изводити радови на измештању гасовода, већ је потребно са ЈП „Србијагас“ склопити одговарајући уговор, којим би се прецизирале међусобне обавезе. Евентуално измештање се врши по посебној грађевинској дозволи, по којој ЈП „Србијагас“ мора бити инвеститор измештања, а предузеће по чијем се захтеву ради измештање финансијер.

У случају оштећења гасовода, које настане услед извођења радова у зони гасовода, услед непридржавања утврђених услова, као и услед непредвиђених радова који се могу јавити приликом извођења објекта, инвеститор је обавезан да сноси све трошкове санације на гасоводним инсталацијама и надокнади штету насталу услед евентуалног прекида дистрибуције гаса.

Евентуална измештања и додатна заштита гасовода вршиће се о трошку инвеститора.

Употреба вибрационих алата у близини гасовода је дозвољена уколико не утиче на механичка својства и стабилност гасовода.

Приликом извођења радова у зонама опасности и код ослобођене гасоводне цеви потребно је применити све мере за спречавање изазивања експлозије или пожара: забрањено је радити са отвореним пламеном, радити са алатом или уређајима који могу при употреби изазвати варницу, коришћење возила који при раду могу изазвати варницу, коришћење електричних уређаја који нису у складу са нормативима прописаним у одговарајућим стандардима SRPS за противексплозивну заштиту, одлагање запаљивих материја и држање материја које су подложне samozапалењу.



ПЛАН ДЕТАЉНЕ РЕГУЛАЦИЈЕ ТРАСЕ ДРЖАВНОГ ПУТА III РЕДА бр.104,
НА ДЕОНИЦИ БАНАТСКО АРАНЂЕЛОВО – ЦРНА БАРА
- НАЦРТ-

Евентуална раскопавања гасовода ради утврђивања чињеничног стања, не могу се вршити без одобрења и присуства представника ЈП „Србијагас“. Најмање 3 дана пре почетка радова на делу трасе који се води паралелно или укршта са гасоводом, мора се обавестити ЈП „Србијагас“.

5.4.3. Услови за прикључење на термоенергетску инфраструктуру

Планирани ДП бр.104 деоница Банатско Аранђелово – Црна Бара, не предвиђа садржаје који захтевају прикључење на термоенергетску инфраструктуру.

5.5. ЕЛЕКТРОНСКА КОМУНИКАЦИОНА (ЕК) ИНФРАСТРУКТУРА

5.5.1. Услови за уређење ек инфраструктуре

У коридору планираног државног пута положиће се ПВЦ цеви за увлачење оптичких каблова, како би се створили услови за примену и коришћење широкопојасних сервиса. Електронску комуникациону мрежу у потпуности градити подземно.

У границама обухвата Плана, у коридору планираног државног пута, постоји изграђена подземна електронска комуникациона инфраструктура, а преко дела простора обухвата Плана простире се коридор радио-релејних веза, који не смеју бити угрожени активностима изградње државног пута. Постојеће каблове у функцији електронских комуникација потребно је изместити ван планираног коловоза државног пута.

Постојећи ЕК објекти обезбеђују међумесни и месни телекомуникациони саобраћај. Било каквим грађевинским радовима не сме се довести у питање нормално функционисање телекомуникационог саобраћаја, односно адекватан приступ постојећим ЕК кабловима ради редовног одржавања или евентуалних интервенција на истим. Приликом извођења радова на изградњи саобраћајнице на местима непосредног приближавања обавезно је присуство овлашћеног лица ималаца ЕК инфраструктуре, Предузећа за телекомуникације „Телеком Србија“ а.д., Извршна јединица Зрењанин. Како не би, на било који начин, дошло до угрожавања механичке стабилности, електричне исправности и карактеристика постојећих подземних ЕК каблова, и како би се обезбедило нормално функционисање телекомуникационог саобраћаја, инвеститор-извођач радова је обавезан да предузме све потребне и одговарајуће мере предострожности, дужан је да све грађевинске радове у непосредној близини постојећих подземних ЕК каблова, изводи уз предузимање свих потребних мера заштите (обезбеђење од слегања, пробни шлицеви и сл.).

Заштиту-обезбеђење постојећих ЕК објеката извршити пре почетка извођења било каквих грађевинских радова. Израда техничке документације, трасирање и обележавање ЕК објеката мерним инструментом, као и радови на заштити-обезбеђењу постојећих ЕК објеката се изводе о трошку инвеститора који гради објекат.

5.5.2. Услови за изградњу електронске комуникационе (ек) инфраструктуре

- Електронска комуникациона мрежа обухвата све врсте каблова који се користе за потребе комуникација (бакарне, коаксијалне, оптичке и др);
- електронску комуникациону мрежу градити подземно у коридорима саобраћајница и поред пешачких стаза у јавним површинама, а на мосту положити у технички канал;
- електроенергетске каблове полагати мин. 3,0 m од коловоза;
- препорука је да се при изградњи нових саобраћајница постављају и цеви за накнадо провлачење електронских комуникационих каблова;



ПЛАН ДЕТАЉНЕ РЕГУЛАЦИЈЕ ТРАСЕ ДРЖАВНОГ ПУТА IIА РЕДА бр.104,
НА ДЕОНИЦИ БАНАТСКО АРАНЂЕЛОВО – ЦРНА БАРА
- НАЦРТ-

- дубина полагања каблова треба да је најмање 0,8-1,2 m код полагања каблова у ров, односно 0,3 m, 0,4 m до 0,8 m код полагања у миниров и 0,1-0,15 m у микроров у коловозу, тротоару;
- укрштање са државним путем извести искључиво методом механичког подбушивања испод трупа пута, управно на пут, употребом адекватног материјала у прописаној заштитној цеви;
- заштитна цев мора бити постављена на целој дужини између крајњих тачака попречног профила пута (изузетно спољних ивица коловоза који је изграђен/реконструисан у ширинама утврђеним важећим законима, прописима и стандардима) увећана за по 3,0 m са сваке стране;
- минимална дубина од најниже горње коте коловоза до горње коте инсталације - заштитне цеви, износи 1,5 m;
- минимална дубина мерена од коте дна путног канала за одводњавање (постојећег или планираног) до горње коте заштитне цеви износи 1,2 m;
- при паралелном вођењу са државним путем предметне инсталације морају бити постављене минимално 3,0 m од крајње тачке попречног профила јавног пута (ножице насипа/спољне ивице путног канала за одводњавање), изузетно од ивице реконструисаног коловоза уколико се тиме не ремети режим одводњавања коловоза;
- не дозвољава се вођење инсталација по банкени, косинама усека и насипа, кроз јаркове и локације које могу бити иницијалне за отварање клизишта;
- на местима где није могуће задовољити услове из претходног става мора се испројектовати и извести адекватна заштита трупа предметног пута;
- приликом постављања надземних инсталација водити рачуна да се стубови поставе на растојању које не може бити мање од висине стуба, мерено од спољне ивице земљишног појаса пута, као и да се обезбеди сигурносна висина од 7,0 m од највише коте коловоза до ланчанице при најнеповољнијим температурним условима;
- ако већ постоје трасе, нове електронске комуникационе каблове полагати у исте;
- при паралелном вођењу електронских комуникационих и електроенергетских каблова до 10kV најмање растојање мора бити 0,5 m, а 1,0 m за каблове напона преко 10 kV;
- при укрштању најмање вертикално растојање од електроенергетског кабла мора бити 0,5 m, а угао укрштања око 90°;
- удаљење оптичког кабла у односу на енергетски кабл је условљено једино сигурносним размаком због обављања радова;
- при укрштању електронског комуникационог кабла са цевоводом водовода и канализације вертикално растојање мора бити најмање 0,5 m;
- при приближавању и паралелном вођењу електронског комуникационог кабла са цевима водовода хоризонтално растојање мора бити најмање 0,6 m, односно 0,5 m при приближавању и паралелном вођењу комуникационог кабла са канализацијом;
- при укрштању електронског комуникационог кабла са цевоводом гасовода вертикално растојање мора бити најмање 0,4 m;
- при приближавању и паралелном вођењу електронског комуникационог кабла са цевоводом гасовода хоризонтално растојање треба да буде најмање 0,4 - 1,5 m, у зависности од притиска гасовода;
- комутациони уређаји и опрема УПС поставиће се у метално кућиште - слободностојећи орман на јавној површини у оквиру саобраћајних коридора или зелених површина;
- у складу са Правилником о захтевима за утврђивање заштитног појаса за електронске комуникационе мреже и припадајућа средства, радио коридора и заштитне зоне и начину извођења радова приликом изградње објеката („Службени гласник РС“, број 16/12), унутар заштитног појаса није дозвољена изградња и постављање објеката (инфраструктурних инсталација) других комуналних предузећа изнад и испод постојећих подземних ЕК каблова или кабловске ЕК канализације, осим на местима укрштања, као ни извођење радова који могу да угрозе функционисање електронских комуникација (ЕК објеката).



5.5.3. Услови за прикључење на ЕК инфраструктуру

- Прикључење корисника на електронску комуникациону мрежу извести подземним прикључком по условима надлежног оператера.

5.6. УСЛОВИ ЗА УРЕЂЕЊЕ ЗЕЛЕНИХ И СЛОБОДНИХ ПОВРШИНА

Заштитно зеленило у обухвату Плана има функцију очувања и унапређења природних и полуприродних елемената у обухвату плана као и очувања биодиверзитета.

У обухвату Плана (државни пут бр.104, ванградске деонице и деонице у насељима Врбица и Црна Бара) потребно је планирати уређене засаде тј. потребно је формирати групе зеленила састављене од високих и средњих лишћара и партерног зеленила, како би се утицало на поправљање микроклиматских услова и санирале негативне последице рада мотора са унутрашњим сагоревањем.

Зеленило у насељских саобраћајница ће утицати на смањење загађења таложења загађујућих материја из издувних гасова возила и подизање нивоа визуелног вођења саобраћаја.

За заштитно зеленило применити лишћарске врсте бржег раста које одговарају типу земљишта и осталим условима средине. Забрањена је примена инвазивних врста. На нашим подручјима сматрају се инвазивним следеће биљне врсте: циганско перје (*Asclepias syriaca*), јасенолисни јавор (*Acer negundo*), кисело дрво (*Ailanthus glandulosa*), багремац (*Amorpha fruticosa*), западни копривић (*Celtis occidentalis*), дафина (*Eteagnus anuifolia*), пенсилвански длакави јасен (*Fraxinus pennsylvanica*), трновац (*Gledichia triachantos*), жива ограда (*Lycium halimifolium*), петолисни бршљан (*Parthenocissus inserta*), касна сремза (*Prunus serotina*), јапанска фалоба (*Reynourea syn.*, *Fallopia japonica*), багрем (*Robinia pseudoacacia*), сибирски брест (*Ulmis pumila*).

6. УСЛОВИ И МЕРЕ ЗАШТИТЕ ПРИРОДНИХ ДОБАРА И НЕПОКРЕТНИХ КУЛТУРНИХ ДОБАРА

6.1. ЗАШТИТА НЕПОКРЕТНИХ КУЛТУРНИХ ДОБАРА

Према подацима Међуопштинског завода за заштиту споменика културе Суботица, као надлежне установе за заштиту непокретних културних добара, у обухвату Плана су констатовани археолошки локалитети и утврђени следећи услови и мере заштите:

- На просторима где су детектовани археолошки локалитети обавеза инвеститора је, да у складу са чланом 110. Закона о културним добрима („Службени гласник РС“, број 71/94), обезбеди средства за заштитна археолошка ископавања, након чега може несметано да изврши реализацију пројекта.
- Обавеза инвеститора је да обезбеди археолошки надзор над свим земљаним радовима у оквиру обухвата Плана.
- Ако се у току извођења радова наиђе на археолошка налазишта или на археолошке предмете, извођач радова је дужан одмах, без одлагања прекине радове и обавести надлежни завод за заштиту споменика културе и да преузме мере да се налаз не уништи и не оштети и да се сачува на месту и у положају у коме је откривен (чл. 109 Закона о културним добрима „Службени гласник РС“, број 71/94).
- Обавеза инвеститора је, да у складу са чланом 110. Закона о културним добрима („Службени гласник РС“, број 71/94), обезбеди средства за заштитна археолошка ископавања на подручју на коме се током извођења радова наиђе на археолошки локалитет, након чега може несметано да изврши реализацију пројекта.



6.2. ЗАШТИТА ПОСЕБНО ВАЖНИХ ДЕЛОВА ПРИРОДЕ

Обухват Плана, према подацима и условима који су добијени од Покрајинског завода за заштиту природе, пресеца локални еколошки коридор Велики канал поред Врбице.

У обухвату Плана, применити следеће мере заштите природе:

- 1) Предметни објекат може да буде планиран и изграђен на начин да се унутар предметних парцела изграде сви његови појединачни делови, на начин који је приказан у материјалима за израду Плана детаљне регулације у прилогу достављеног захтева.
- 2) Приликом планирања израде Плана детаљне регулације трасе државног пута правила и параметре изградње и намене површина ускладити са важећим плановима вишег реда.
- 3) Планом предвидети да је мазиво и гориво потребно за снабдевање механизације неопходно транспортовати, депоновати (чувати) и њиме руковати поштујући мере заштите прописане законском регулативом која се односи на опасне материје. У случају изливања опасних материја (гориво, машинска и друга уља), загађени слој земљишта мора се отклонити и исти ставити у амбалажу која се може празнити само на, за ту сврху, предвиђеној депонији. На месту акцидента нанети нови, незагађени слој земљишта.
- 4) Планом је неопходно предвидети одговарајуће техничке и друге мере и поступке у случају евентуалних акцидентних ситуација. Током извођења радова применити све неопходне мере заштите природе у акцидентним ситуацијама уз обавезу обавештавања надлежних инспекцијских служби.
- 5) Забрањено је унутар граница ПП „Слатине у долини Златице“ планирати вршење техничких поправки које могу да угрожавају његово стање (нпр. замена уља, хидрауличних цеви, итд.), паркирање и сервисирање механизације.
- 6) Забрањено је планирати отварање позајмишта, одлагање отпадног материјала и постављање било каквих привремених објеката/материјала за потребе радова ван трасе пута на природним стаништима у границама ПП „Слатине у долини Златице“ као и у непосредној зони хидролошког утицаја (до 200 m) од поменутог подручја.
- 7) Одлагање отпада планирати ван зоне хидролошког и еколошког утицаја на ПП „Слатине у долини Златице“ и еколошки коридор Велики канал, а у складу са чланом 3. Закона о управљању отпадом („Службени гласник РС“, бр. 36/09, 88/10, 14/16 и 95/18-др. закон), према коме се управљање отпадом врши на начин којим се обезбеђује најмањи ризик по угрожавање живота и здравља људи и животне средине, контролом и мерама смањења: загађења вода, ваздуха и земљишта; опасности по биљни и животињски свет; опасности од настајања удеса, експлозија или пожара; негативних утицаја на пределе и природна добра посебних вредности и нивоа буке и непријатних мириса.
- 8) Ако се земљани радови одвијају у периоду између 10. фебруара и 15. октобра, планирати редован мониторинг свих ископа који су отворени дуже од једног дана. У случају да се констатује страдање водоземаца или других заштићених или строго заштићених животиња (ровчице, јежеви, корњаче, жабе и сл.) у рововима/рупама, неопходно је применити заштиту постављањем привремене оградe (ниске пластичне оградe и сл.) којом се спречава упадање ситних животиња у њих или обезбедити рампе за излаз животиње (летве, даске и други предмети храпаве површине постављени под углом мањим од 45° које омогућују излазак животиња из рова/рупа).
- 9) Сав вишак земљаног и другог материјала обавезно уклонити са локације у року од 15 дана од дана завршетка радова.
- 10) Забрањено је испуштање непречишћених отпадних вода у крајњи реципијент (члан 97. Закона о водама, „Службени гласник РС“ бр. 30/10, 93/12 и 101/16, 95/18 и 95/18-др. закон). Након прикупљања зауљених отпадних атмосферских вода системом непропусних дренажних цеви/канала неопходно је њихово пречишћавање на сепаратору уља и масти. Све отпадне воде, укључујући процедурне воде са



ПЛАН ДЕТАЉНЕ РЕГУЛАЦИЈЕ ТРАСЕ ДРЖАВНОГ ПУТА IIA РЕДА бр.104,
НА ДЕОНИЦИ БАНАТСКО АРАНЂЕЛОВО – ЦРНА БАРА
- НАЦРТ-

саобраћајнице или воде са садржајем токсичних и запаљивих течности, морају бити третиране у складу са правилима одвођења и пречишћавања отпадних вода и према захтевима Уредбе о граничним вредностима емисије загађујућих материја у воде и роковима за њихово достизање („Службени гласник РС“, бр. 67/11, 48/12 и 1/16), односно квалитет пречишћеног ефлуента мора задовољавати прописане критеријуме за упуштање у крајњи реципијент.

11) Услови очување еколошких својстава еколошког коридора Великог канала:

11.1. Велики канал као локални еколошки коридор који је у директној вези са водотоком Златице не може да служи као пријемник непречишћених или недовољно пречишћених отпадних вода.

11.2. Приликом регулације дела предметне трасе на месту где она пресеца Велики канал није дозвољено зацевање канала.

11.3. Очувати/формирати појас вегетације уз обалу као предуслов функционалности коридора. Минимална вегетација обале је појас ширине 5 m.

12) Обезбедити функционалну проходност еколошког коридора Великог канала који пресеца предметни државни пут применом техничких решења која обезбеђују проходност обале за животиње код постојећих и планираних мостова на следећи начин:

12.1. За животиње малих и средњих димензија које се крећу уз водотоке и влажне депресије обезбедити проходност обале тако да минимална ширина трака за кретање животиња треба да буде 0,5 m и минимална висина унутрашњег простора изнад нивоа воде 1,5 m. Просторе за кретање дивљих врста сместити изнад нивоа просечних пролећних водостаја (период март-април) и планирати их са обе стране корита.

12.2. Ако профил корита канала испод моста има нагиб већи од 15°, треба формирати хоризонталну терасу за кретање животиња изнад нивоа средњег водостаја (ширина зависи од величине животиња). Косине корита и обале треба да буду нагиба мањег од 45°, грубо храпаве (могуће решење су хоризонтална ребра или урези), што ће спречавати да животиње упадну у воду и олакшаће им излаз из воде. Саму терасу за кретање обложити природним типом подлоге обале водотока дате локације (избегавати бетон, нпр. глиновито земљиште) и повезати са обалом ван моста.

12.3. Вегетација испред моста треба да буде физички повезана са природном вегетацијом околине (избор врста зависи од локалних еколошких услова и од постојања обалоутврде).

13) У складу са могућностима, вештачко осветљење планираних путних и пратећих објеката планирати на најмањој удаљености светлосних тела од 100 m (а оптимално 200 m) од ПП „Слатине у долини Златице“ и еколошког коридора Велики канал.

14) Предвидети спровођење биотехничких мера за спречавање ерозије у путном појасу кроз озелењавање путног земљишта. Озелењавање трасе пута треба да се врши под следећим општим условима:

14.1. Није дозвољено уношење врста које су на подручју Војводине препознате као инвазивне (агресивне, алохтоне) као што су: циганско перје (*Asclepias syriaca*), јасенолисни јавор (*Acer negundo*), кисело дрво (*Ailanthus altissima*) багремац (*Amorpha fruticosa*), обични копривић (*Celtis australis*), западни копривић (*Celtis occidentalis*) дафина (*Elaeagnus angustifolia*), пенсилванијски јасен (*Frcainus репту Ivanića*), трновац (*Gleditsia triacanthos*), жива ограда (*Lycium barbarum*), петолисни бршљан (*Parthenocissus quinquefolid*), касна сремза (*Prunus serotina*), фалопа (*Fallopia sp.*), багрем (*Robinia pseudoacacia*) и сибирски брест (*Ulmus pumila*).

14.2. Није дозвољено вршити озелењавање са врстама са јестивим плодовима које би привукле дивље врсте ка близини путног коридора. Избегавати врсте дрвећа и жбуња које представљају прелазне домаћине штетних патогена пољопривредних култура и воћака (врсте из родова *Berberis*, *Cotoneaster*, *Pyracantha*, *Sorbus*).

14.3. За потребе одржавања зеленила у саставу путног појаса забрањена је употреба пестицида на подручју ПП „Слатине у долини Златице“ и еколошког коридора



Велики канал као и у зони непосредног утицаја (до 200 m удаљености) на наведена подручја.

15) Планом предвидети обавезу да уколико се у току радова наиђе на геолошка или палеонтолошка документа (фосили, минерали, кристали и др.) која би могла представљати заштићену природну вредност, налазач је дужан да их пријави Министарству заштите животне средине, у року од осам дана од дана проналаска и предузме мере заштите од уништења, оштећивања или крађе до доласка овлашћеног лица.

7. ОПШТИ УСЛОВИ И МЕРЕ ЗАШТИТЕ ЖИВОТНЕ СРЕДИНЕ И ЖИВОТА И ЗДРАВЉА ЉУДИ

Поред сложених просторних проблема, саобраћајне активности значајно доприносе у погледу негативних еколошких ефеката на природне ресурсе. Пре свега се мисли на аерозагађење и буку који су неизбежни пратиоци савремене моторизације у директној сразмери са њеним бројним стањем и степеном коришћења.

Реализација планираних садржаја, извођење радова и других активности у обухвату Плана могу се вршити под условом да се не изазову трајна оштећења, загађивање или на други начин деградирање животне средине. За све планиране садржаје обавезна је примена мера заштите животне средине у складу са законском регулативом и овим планским документом. Коришћење предметног простора мора се одвијати на одржив начин тако да се максимално умање потенцијални негативни утицаји на природне вредности, ваздух, воду и земљиште, на становништво и свеукупни квалитет животне средине у непосредном окружењу.

При извођењу радова планирати и применити следеће мере заштите:

- редовно квасити запрашене површине и спречити расипање грађевинског материјала током транспорта;
- обавезна је санација земљишта, у случају изливања уља и горива током рада грађевинских машина и механизације;
- отпадни материјал настао у процесу изградње (комунални отпад, грађевински материјал и метални отпад, пластика, папир, старе гуме и сл.) прописно сакупити, разврстати и одложити на за то предвиђену и одобрену локацију;
- материјал из ископа одвозити на унапред дефинисану локацију, за коју је прибављена сагласност надлежног органа; транспорт ископаног материјала вршити возилима која поседују прописане кошеве и систем заштите од просипања материјала;
- применити опште и посебне санитарне мере и услове утврђене законом и другим прописима којима се уређују послови санитарног надзора, као и прибављене услове/сагласности надлежних органа и организација.

Мере у погледу побољшања и очувања квалитета ваздуха односе се на смањење емисије загађујућих материја у ваздух, коришћењем еколошких уместо чврстих горива као и оних који потичу од нафте или отпада (гума, пластика...), постављање филтера за пречишћавање ваздуха на индустријским постројењима у непосредној околини, подизањем заштитног зеленила и одржавањем санитарно-хигијенских услова насеља.

Загађење ваздуха, када се ради о саобраћају, је последица рада мотора са унутрашњим сагоревањем. Потребно је спроводити систематско и континуирано мерење квалитета ваздуха, утврђивање могућих штетних утицаја на здравље становништва, штетног деловања на природу и дефинисање мера за санацију.



ПЛАН ДЕТАЉНЕ РЕГУЛАЦИЈЕ ТРАСЕ ДРЖАВНОГ ПУТА IIА РЕДА бр.104,
НА ДЕОНИЦИ БАНАТСКО АРАНЂЕЛОВО – ЦРНА БАРА
- НАЦРТ-

Формирање система зелених површина доприноси повезивању природне средине са урбаним простором, а доприноси и просторном разграничењу функција које могу негативно утицати једна на другу. Планским озелењавањем простора унапређује се квалитет ваздуха, смањује се утицај буке и побољшавају се свеукупне климатске одлике локалне средине.

На површинама намењеним садржајима у служби аутобуске станице, у зимском периоду потребно је рационализовати употребу соли. Потребно је забранити употребу хербицида за сузбијање корова у оквиру путног земљишта (препоруча је кошење).

У циљу заштите воде потребно је обезбедити одговарајуће одвођење отпадних вода са саобраћајних површина, које ће обезбедити ефикасно и контролисано одвођење атмосферских и евентуално загађених вода и опасних материја.

У погледу управљања отпадом на предметном простору, отпад мора да буде прописно обележен и привремено складиштен на прописан начин до његовог коначног збрињавања. Обавезно је обезбедити довољан број посуда за одлагање отпада, одредити приступачан простор на којем ће посуде (канте, контејнери) бити постављене тако да се омогући прилаз комуналним превозним средствима које их празне према утврђеним временским интервалима комуналног предузећа, као и одржавање санитарно хигијенских услова овог простора тако да буде онемогућено разношење отпада и ширење непријатних мириса.

Мере за спречавање и ограничавање негативних утицаја на људе дате су у посебним законским и подзаконским актима, које се односе на здравље и безбедност и заштиту на раду.

За све објекте који могу имати утицаја на животну средину, надлежни орган може прописати обавезу израде Студије процене утицаја на животну средину у складу са Законом о заштити животне средине, Законом о процени утицаја на животну средину, Правилником о садржини студије о процени утицаја на животну средину, Уредбом о утврђивању Листе пројеката за које је обавезна процена утицаја и Листе пројеката за које се може захтевати процена утицаја на животну средину, као и Уредбом о одређивању активности чије обављање утиче на животну средину.

8. ОПШТИ УСЛОВИ И МЕРЕ ЗАШТИТЕ ЕЛЕМЕНТАРНИХ НЕПОГОДА, АКЦИДЕНТНИХ СИТУАЦИЈА И РАТНИХ ДЕЈСТАВА

8.1. ЗАШТИТА ОД ЕЛЕМЕНТАРНИХ НЕПОГОДА

Заштита од елементарних непогода подразумева планирање простора у односу на могуће природне и друге појаве које могу да угрозе здравље и животе људи, или да проузрокују штету већег обима на простору за који План ради, као и прописивање мера заштите за спречавање елементарних непогода или ублажавање њиховог дејства.

Одредбе Закона о ванредним ситуацијама односе се, поред осталог и на успостављање адекватних одговора на ванредне ситуације, које су узроковане елементарним непогодама, техничко-технолошким несрећама (удесима) и катастрофама.

Подручје обухваћено Планом може бити угрожено од: земљотреса, метеоролошких појава-ветрова, града, атмосферског пражњења, пожара, техничко-технолошких несрећа/акцидената и ратних разарања.

При пројектовању и утврђивању врсте материјала за изградњу или реконструкцију објеката, обавезно је уважити могуће ефекте за наведени степен сеизмичког



интензитета према Европској макросеизмичкој скали EMC-98, како би се максимално предупредиле могуће деформације објеката под сеизмичким дејством.

Мере заштите од земљотреса подразумевају строго придржавање и примену важећих грађевинско-техничких прописа за изградњу објеката на сеизмичком подручју.

8.2. ЗАШТИТА ОД РАТНИХ ДЕЈСТАВА

За простор који је предмет израде Плана детаљне регулације, нема посебних услова и захтева за прилагођавање потребама одбране земље коју прописују надлежни органи.

9. СТЕПЕН КОМУНАЛНЕ ОПРЕМЉЕНОСТИ ГРАЂЕВИНСКОГ ЗЕМЉИШТА ПОТРЕБАН ЗА ИЗДАВАЊЕ ЛОКАЦИЈСКИХ УСЛОВА И ГРАЂЕВИНСКЕ ДОЗВОЛЕ

Циљ израде Плана је у првом реду стварање основа за појачано одржавање /рехабилитацију⁶ планираног објекта саобраћајне инфраструктуре – државног пута. Постојећа саобраћајна инфраструктура у обухвату Плана као и водоводна, канализациона, електронска-комуникациона, електроенергетска и термоенергетска инфраструктура у се прилагођава предметном државном путу/насељској саобраћајници (насеља Црна Бара и Врбица). Из свега наведеног закључак је да је степен комуналне опремљености довољан за издавање локацијских услова и грађевинске дозволе за планирани садржаје у оквиру државног пута.

II ПРАВИЛА ГРАЂЕЊА

1. ОПШТА ПРАВИЛА ГРАЂЕЊА

У циљу обезбеђивања реализације планских циљева потребно је одредити урбанистичке критеријуме и услове за изградњу свих планираних садржаја:

- конструкцију објеката прилагодити осцилацијама изазваним земљотресом јачине VII-VIII степен сеизмичког интензитета према EMC-98 (Карта сеизмичког хазарда за повратни период од 475 година, Републички сеизмолошки завод);
- при пројектовању и грађењу обавезно је придржавати се Закона о заштити од пожара;
- спроводити мере заштите природних и радом створених вредности животне средине у складу са Законом о заштити животне средине;
- придржавати се одредби Уредбе о организовању и функционисању цивилне заштите („Службени гласник РС“, број 21/92).

Правила грађења за зону државног пута (грађевинско земљиште), су дата у тачки „5. Коридори, капацитети и услови за уређење и изградњу инфраструктуре и зеленила са условима за прикључење“.

2. ПРАВИЛА ГРАЂЕЊА ПО ЗОНАМА

⁶ одржавање јавних путава - члан 2. став 60, члан 67. 68. и 69. Закона о путевима („Службени гласник РС“, бр. 41/18 и 95/18-др. закон)



2.1. ЗОНА ГРАЂЕВИНСКОГ ЗЕМЉИШТА

Правила грађења за саобраћајну инфраструктуру су дата у тачки 5.1. САОБРАЋАЈНА ИНФРАСТРУКТУРА.

2.2. ЗОНА ПОЉОПРИВРЕДНОГ ЗЕМЉИШТА

Уз јавне путеве се могу градити објекти за смештај пољопривредне механизације, складиштење и прераду пољопривредних производа. Наведене садржаје уз државне путеве обавезно је координисано везивати преко сервисне саобраћајнице, са периодичношћу од минимално 400 m између прикључака. Спратност наведених објеката може бити макс. П+1+Пк.

Ови објекти могу се градити на удаљености у зависности од ранга државног или општинског пута и то:

- 20 m (ЗОП чл.1, чл.35 и чл.36) од спољне ивице земљишног појаса ДП I реда
- 10 m (ЗОП чл.1, чл.35 и чл.36) од спољне ивице земљишног појаса ДП II реда
- 5 m (ЗОП чл.1, чл.35 и чл.36) од спољне ивице земљишног појаса општинског пута.

Изградња ових објеката у функцији пољопривредне производње се може вршити на основу услова из Плана. Уређењу и изградњи комплекса уз путеве (сервисне саобраћајнице и објекти) који нису у функцији пољопривредне производње, приступиће се искључиво на основу урбанистичког плана, а у складу са рангом и категоријом јавног пута (ДП I и II реда, општински путеви).

Објекти за примарну прераду и складиштење пољопривредних производа

Ово су објекти за примарну прераду (прање, сушење и сл.), складиштење и чување пољопривредних производа (житарица, индустријског, крмног и лековитог биља, цвећа, воћа и поврћа), затим ђубрива и др. репроматеријала, као и пратећи и други слични објекти у функцији пољопривредне производње.

Објектима за складиштење пољопривредних производа и репроматеријала сматрају се све врсте складишта (полуотворене и затворене хале, надстрешнице, силоси, трапови, подна складишта, хладњаче и др). Објекти у којима се пољопривредни производи могу примарно прерађивати су сушнице, пушнице и сл. објекти. Минимална удаљеност ових објеката од границе суседне парцеле је 10,0 m.

Максимална спратност објеката је П, изузетно и више, ако то захтева технолошки процес (силоси и сл.), са изградњом подрума, уколико то хидролошки услови дозвољавају.

Дозвољена је изградња наведених објеката уз примену хигијенско-техничких, еколошких, противпожарних и др. услова и потребну инфраструктурну опремљеност: приступни пут, електроинсталације, вода, водонепропусна септичка јама и сл.

Машински паркови – објекти за смештај пољопривредне механизације

Објектима за смештај пољопривредне механизације сматрају се затворени простори и надстрешнице у којима се смешта механизација (возила, машине, прикључни уређаји и др), као и пољопривредни алати и опрема ради чувања и одржавања. У склопу машинског парка, пољопривредне економије и сличних комплекса, дозвољена је изградња радионице за поправку возила сопственог возног парка, а евентуално и станице за снабдевање горивом за сопствене потребе, као и други слични објекти у функцији пољопривредне производње.

Минимална удаљеност ових објеката од границе суседне парцеле је 10,0 m. Минимална удаљеност станице за снабдевањем горивом за сопствене потребе од границе парцеле



и од других објеката одређује се у складу са саобраћајним прописима и прописима из области заштите животне средине. Максимална спратност објеката је П, са изградњом подрума, уколико то хидролошки услови дозвољавају.

Дозвољена је изградња наведених објеката уз примену хигијенско-техничких, еколошких, противпожарних и др. услова и потребну инфраструктурну опремљеност: приступни пут, електроинсталације, евентуално и санитарна вода, водонепропусна септичка јама и сл.

2.3. ЗОНА ВОДНОГ ЗЕМЉИШТА

Правила за изградњу у оквиру водног земљишта су дата у тачки 5.2. ВОДНА И КОМУНАЛНА ИНФРАСТРУКТУРА.

3. ИНЖЕЊЕРСКО ГЕОЛОШКИ УСЛОВИ ЗА ИЗГРАДЊУ ОБЈЕКТА

Основна геолошка истраживања се изводе за потребе урбанистичког планирања и вредновања укупних геолошких потенцијала одређеног подручја, намене и подобности геолошке средине, као простора за градњу објеката.

Примењена инжењерско-геолошка-геотехничка истраживања обавезно се врше за потребе просторног и урбанистичког планирања, пројектовања и изградње грађевинских, рударских и других објеката ради дефинисања инжењерско геолошких-геотехничких услова изградње и/или санације, као и других карактеристика геолошке средине.

3.1. СЕИЗМИЧНОСТ ТЕРЕНА

Према важећој законској регулативи - Правилник за грађевинске конструкције („Сл. гласник РС“ бр. 89/19, 52/20 и 122/20), за оцену сеизмичности терена, меродавна је Сеизмолошка карта из 1987. године и Карта сеизмичког хазарда Р. Србије из 1998. године.

Предметна локација, на олеатама макросеизмичког интензитета земљотреса, налази се у зони $I = 7 - 8^{\circ}$ MSK-64 (Medvedev – Sponheuerer - Karnik) скале. Вредност хоризонталног убрзања осциловања тла у стени износи око $A_{ss} = 0,08 - 0,15 g$. Све вредности су за референтни период од 200 - 500 година.

У сваком случају овакве сеизмичке карактеристике обавезују да се код грађења примењују одређене мере заштите, али не представљају ограничавајући фактор за организацију простора и градњу на предметном подручју, уколико се примењују одговарајући прописи и стандарди из ове области.

3.2. ГЕОЛОШКЕ КАРАКТЕРИСТИКЕ ТЕРЕНА

Основна геолошка истраживања се изводе за потребе урбанистичког планирања и вредновања укупних геолошких потенцијала одређеног подручја, намене и подобности геолошке средине, као простора за градњу објеката.

Општински простор Чоке одликује се елементима који су заједнички за рељеф северног Баната. То је равничарско подручје, са малим висинским разликама.

Апсолутне висине се крећу од 78 m до 85 m. Основни правац нагнутости терена је од севера ка југу, односно правцу отицања Тисе. Нагнутост се још запажа и од североистока ка југозападу. Карактеристичне су две рељефне целине: лесна тераса алувијалне равни Тисе и Златице.



ПЛАН ДЕТАЉНЕ РЕГУЛАЦИЈЕ ТРАСЕ ДРЖАВНОГ ПУТА III РЕДА бр.104,
НА ДЕОНИЦИ БАНАТСКО АРАНЂЕЛОВО – ЦРНА БАРА
- НАЦРТ-

У обухвату Плана, обухваћено подручје простире се на алувијалној равни Златице која се простире до Тисе, а према истоку до лесне терасе од које је одвојена одсеком.

Примењена геолошка истраживања обухватају истраживања која се изводе ради утврђивања минералних ресурса и резерви и инжењерско-геолошких и хидрогеолошких услова њихове експлоатације, хидрогеолошка истраживања за потребе коришћења и заштите ресурса и резерви подземних вода и геотермалних ресурса, инжењерско-геолошка-геотехничка и хидрогеолошка истраживања геолошке средине за потребе просторног и урбанистичког планирања, пројектовања и изградње грађевинских, рударских и других објеката, заштите животне средине и природних добара и објеката геонаслеђа, санације и рекултивације терена, укључујући и подземна складишта гаса и других материја, издвајања повољних геолошких формација и структура као и исцрпљених лежишта минералних сировина за складиштење природног гаса и/или CO².

Примењена инжењерско-геолошка-геотехничка истраживања обавезно се врше за потребе просторног и урбанистичког планирања, пројектовања и изградње грађевинских, рударских и других објеката ради дефинисања инжењерско-геолошких-геотехничких услова изградње и/или санације, као и других карактеристика геолошке средине.

Уз пројекат за грађевинску дозволу, зависно од врсте и класе објекта, прилаже се елаборат о геотехничким условима изградње, израђен према прописима о геолошким истраживањима. За подручје обухвата Плана нема детаљних података о инжењерско-геолошким истраживањима.

4. ЛОКАЦИЈЕ ЗА КОЈЕ ЈЕ ОБАВЕЗНА ИЗРАДА ПРОЈЕКТА ПАРЦЕЛАЦИЈЕ, ОДНОСНО ПРЕПАРЦЕЛАЦИЈЕ, УРБАНИСТИЧКОГ ПРОЈЕКТА И УРБАНИСТИЧКО АРХИТЕКТОНСКОГ КОНКУРСА

У оквиру обухвата Плана неопходна је израда пројеката препарцелације у циљу формирања јединствених грађевинских парцела за површине јавне намене.

Није предвиђена израда урбанистичког пројекта за простор у обухвату Плана.

Није предвиђена израда урбанистичко-архитектонског конкурса за простор у обухвату Плана.

5. ПРИКАЗ ОСТВАРЕНИХ УРБАНИСТИЧКИХ ПАРАМЕТАРА И КАПАЦИТЕТА

Нумерички показатељи заступљености појединих зона претежне намене површина дати су и процентуално приказани у табели са билансом површина.

Анализом биланса намене површина установљава се и да је планираним уређењем мреже, површина под државним путем око 18,75 ха.

6. ПРИМЕНА ПЛАНА

Доношење Плана омогућава директну примену, односно издавање локацијских услова, као и информације о локацији за грађевинске објекте (државни пут у насељима и ван насеља), као и за све планиране садржаје (путни објекти).



106.

На основу члана 32. став 1. тачка 20. Закона о локалној самоуправи („Сл.гласник РС”, бр. 129/2007, 83/2014 -др. закон, 101/2016 - др. закон, 47/18 и 111/2021) члана 76. Закона о буџетском систему („Сл. Гласник РС“ број 54/09, 73/10, 101/10, 101/11, 93/12, 62/13, 63/13, 108/13, 142/14, 68/15,103/15, 99/16, 113/17, 95/18, 31/19, 72/19, 149/20 и 118/21) и члана 40. Статута општине Чока („Службени лист општине Чока“ број 5/2021)

Скупштина општине Чока на својој седници одржаној дана 04.11.2022. године донела је

З А К Љ У Ч А К

**О ДАВАЊУ САГЛАСНОСТИ НА ИЗВЕШТАЈ О ИЗВРШЕЊУ БУЏЕТА ОПШТИНЕ ЧОКА
ЗА ПЕРИОД ОД 01.01.2022. ГОДИНЕ ДО 30.09.2022. ГОДИНЕ**

I

ДАЈЕ СЕ САГЛАСНОСТ на Извештај о извршењу буџета општине Чока за период од 01.01.2022. године до 30.06.2022. године, који је усвојен закључком Општинског већа општине Чока број VI 016-2/2022-88/6 од 28.10.2022. године.

II

Овај Закључак се објављује у „Службеном листу општине Чока“.

РЕПУБЛИКА СРБИЈА – АП ВОЈВОДИНА

О П Ш Т И Н А Ч О К А

СКУПШТИНА ОПШТИНЕ ЧОКА

Број: 016 - 1/2022 -V – XXI - 06

Дана: 04.11.2022. године

Ч О К А

Председник Скупштине општине Чока

Олај Тибор, с.р.

107.

На основу 32. став 1. тачке 20. и члана 46. став 1. тачке 2. Закона о локалној самоуправи („Службени гласник РС“ број : 129/2007, 83/2014- др.закон, 101/2016-др.закон, 47/2018 и 111/2021-др.закон), Решења Скупштине општине Чока број 061-XVI/2002-01 од дана 19.11.2002. године, Решења агенције за реституцији (46-006389/2012, 46-007505/2014, 46-004418/2014, 46-004459/2014, 46-004471/2014, 46-004485/2014, 46-012644/2013) и члана 40. Статута општине Чока („Службени лист општине Чока“ број : 5/2021 пречишћени текст), Скупштина општине Чока, на својој седници одржаној дана 04.11.2022. године донела је

ИЗМЕНУ И ДОПУНУ РЕШЕЊА

Члан 1.

Мења се и допуњује Решење број 061-XVI/2002-01 од дана 19.11.2002. године у члану 1. у делу који се односи на катастарске пацеле у КО ПАДЕЈ:

Број парцеле	Поршина парцеле	Реституисана површина	Површина након реституције
2235	7,6053	1,924	5,6813
3179	32,2871	4,6113	27,6758
3183	5,7472	5,7472	0
3186	33,0752	29,1028	3,9724
3188/2	137,1140	2,6792	134,4348
3208/1	223,5239	66,0844	157,4395
3246	10,1638	10,0380	0,1258
3802	18,5258	0,2186	18,3072

Члан 2.

На основу Решења о реституцији на катастарским парцелама број 2235, 3179, 3183, 3186, 3188/2, 3208/1, 3246, 3802 РГЗ - служба за катастар непокретности у Чоки извршиће упис права својине са Републике Србије на нове власнике и брисаће право коришћења Месне заједнице Падеј, које је било уписано на основу Закона о враћању утрина и пашњака селима на коришћење („Сл.гл.РС „ бр 16/92).

Члан 3.

Решење број 061-XVI/2002-01 од дана 19.11.2002. године у осталом делу остаје непромењено.

Члан 4.

Ово Решење ће се објавити у „Службеном листу општине Чока“ и ступа на снагу осмог дана од дана доношења.

РЕПУБЛИКА СРБИЈА – АП ВОЈВОДИНА

О П Ш Т И Н А Ч О К А

СКУПШТИНА ОПШТИНЕ ЧОКА

Број : 016-1/2022- V-XXIII-07

Дана : 04.11.2022. године

Ч О К А

Председник Скупштине општине Чока

Олај Тибор, с.р.

108.

На основу 32. став 1. тачке 20. и члана 46. став 1. тачке 2. Закона о локалној самоуправи („Службени гласник РС“ број : 129/2007, 83/2014- др.закон, 101/2016-др.закон, 47/2018 и 111/2021-др.закон), Решења Скупштине општине Чока број 061-1/2005-V од дана 03.10.2005. године, Решења агенције за реституцији (46-004418/2014, 46-004459/2014, 46-004471/2014, 46-004485/2014) и члана 40. Статута општине Чока („Службени лист општине Чока“ број : 5/2021 пречишћени текст), Скупштина општине Чока, на својој седници одржаној дана 04.11.2022. године донела је

ИЗМЕНУ И ДОПУНУ РЕШЕЊА

Члан 1.

Мења се и допуњује Решење број 061-1/2005-V од дана 03.10.2005. године у члану 1. у делу који се односи на катастарске пацеле у КО ПАДЕЈ:

Број парцеле	Поршина парцеле	Реституисана површина	Површина након реституције
3192	16,7482	2,1900	14,5582
3196	52,9219	9,0510	43,8709

Члан 2.

На основу Решења о реституцији на катастарским парцелама број 3192,3196 РГЗ - служба за катастар непокретности у Чоки извршиће упис права својине са Републике Србије на нове власнике и брисаће право коришћења Месне заједнице Падеј, које је било уписано на основу Закона о враћању утрина и пашњака селима на коришћење („Сл.гл.РС „ бр 16/92).

Члан 3.

Решење број 061-1/2005-V од дана 03.10.2005. године у осталом делу остаје непромењено.

Члан 4.

Ово Решење ће се објавити у „Службеном листу општине Чока“ и ступа на снагу осмог дана од дана доношења.

РЕПУБЛИКА СРБИЈА – АП ВОЈВОДИНА

О П Ш Т И Н А Ч О К А

СКУПШТИНА ОПШТИНЕ ЧОКА

Број : 016-1/2022-V-XXIII-08

Дана : 04.11.2022. године

Ч О К А

Председник Скупштине општине Чока
Олај Тибор, с.р.

109.

На основу 32. став 1. тачке 20. и члана 46. став 1. тачке 2. Закона о локалној самоуправи („Службени гласник РС“ број : 129/2007, 83/2014- др.закон, 101/2016-др.закон, 47/2018 и 111/2021-др.закон), Решења Општинског већа општине Чока број 463-6/93-02 од дана 30.12.1993. године, Уговора о пословној техничкој сарадњи на гасификацији насељених места на територији општине Чока број 031-28/2020-VI, и члана 40. Статута општине Чока („Службени лист општине Чока“ број : 5/2021 пречишћени текст), Скупштина општине Чока, на својој седници одржаној дана 04.11.2022. године донела је

ИЗМЕНУ И ДОПУНУ РЕШЕЊА**Члан 1.**

Мења се и допуњује Решење број 463-6/93-02 од дана 30.12.1993. у члану 1. у делу који се односи на катастарску парцелу број 2821 КО Остојићево:

Број парцеле	Поршина парцеле	површина која се одузима због гасификације /јавни интерес	Површина која остаје
2821	4,7871	0,0180	4,7691

Члан 2.

На основу овог Решења и Пројекта препарцелације РГЗ - служба за катастар непокретности у Чоки брисаће право коришћења Месне Заједнице Остојићево на парцели 2821 на површини од 0,0180 ха (180 м²).

Члан 3.

Површина на парцели од 0,0180 ха остаје у власништву Републике Србије. Јавно предузеће „ Србија Гас“ у поступку реализације Уговора о пословној техничкој сарадњи на гасификацији насељених места на територији општине Чока обратиће се Републичкој дирекцији за имовину Републике Србије у циљу решавања имовинскоправних односа за потребе изградње мерно регулационе станице.

Члан 4.

Решење број 463-6/93-02 од дана 30.12.1993. године у осталом делу остаје непромењено.

Члан 5.

Ово Решење ће се објавити у „Службеном листу општине Чока“ и ступа на снагу осмог дана од дана доношења.

РЕПУБЛИКА СРБИЈА – АП ВОЈВОДИНА

О П Ш Т И Н А Ч О К А

СКУПШТИНА ОПШТИНЕ ЧОКА

Број : 016-1/2022-V-XXIII-09

Дана : 04.11.2022. године

Ч О К А

Председник Скупштине општине Чока

Олај Тибор, с.р.

110.

На основу 32. став 1. тачке 20. и члана 46. став 1. тачке 2. Закона о локалној самоуправи („Службени гласник РС“ број : 129/2007, 83/2014- др.закон, 101/2016-др.закон, 47/2018 и 111/2021-др.закон), Решења Скупштине општине Чока број 016-2/2008-IV од дана 06.10.2008. године, Решења агенције за реституцију (46-004418/2014, 46-004459/2014, 46-004471/2014, 46-004485/2014, 46-006389,) Уговора о пословној техничкој сарадњи на гасификацији насељених места на територији општине Чока број 031-28/2020-VI, и члана 40. Статута општине Чока („Службени лист општине Чока“ број : 5/2021 пречишћени текст), Скупштина општине Чока, на својој седници одржаној дана 04.11.2022. године донела је

ИЗМЕНУ И ДОПУНУ РЕШЕЊА

Члан 1.

Мења се и допуњује Решење број 016-2/2008-IV од дана 06.10.2008 у члану 1. у делу који се односи на катастарске пацеле у КО ПАДЕЈ:

Број парцеле	Поршина парцеле	Површина након реституције	површина која се одузима због гасификације /јавни интерес	Површина која остаје
3181	2,7452	0	-	
3185	1,6258	1,3046	-	
3193	1,1794	0	-	
3198	13,5648	2,8128	-	
3199	1,2747	0,1235	-	
3202	6,1006	5,7138	-	
3207	4,8120	0,1764	-	
3208/6	13,4267	-	0,0215	13,4052

Члан 2.

На основу Решења о реституцији на катастарским парцелама број 3181,3185,3193,3198,3199,3202,3207 РГЗ - служба за катастар непокретности у Чоки извршиће упис права својине са Републике Србије на нове власнике и брисаће право коришћења Месне заједнице Падеј, које је било уписано на основу Закона о враћању утрина и пашњака селима на коришћење („Сл.гл.РС „ бр 16/92).

На основу овог Решења и Пројекта препарцелације РГЗ - служба за касатар непокретности у Чоки брисаће право коришћења Месне Заједнице Падеј на парцели 3208/6 на површини од 0,0215 ха.

Члан 3.

Површина на парцели од 0,0215 ха остаје у власништву Републике Србије. Јавно предузеће „ Србија Гас“ у поступку реализације Уговора о пословној техничкој сарадњи на гасификацији насељених места на територији општине Чока обратиће се Републичкој дирекцији за имовину Републике Србије у циљу решавања имовинскоправних односа за потребе изградње мерно регулационе станице.

Члан 4.

Решење број 016-2/2008-IV од дана 06.10.2008. године у осталом делу остаје непромењено.

Члан 5.

Ово Решење ће се објавити у „Службеном листу општине Чока“ и ступа на снагу осмог дана од дана доношења.

РЕПУБЛИКА СРБИЈА – АП ВОЈВОДИНА

О П Ш Т И Н А Ч О К А

СКУПШТИНА ОПШТИНЕ ЧОКА

Број : 016-1/2022-V-XXIII-10

Дана : 04.11.2022. године

Ч О К А

Председник Скупштине општине Чока
Олај Тибор, с.р.

111.

На основу чланова 20. и 27. став 1 тачка 9, Закона о јавном приватном партнерству и концесијама („Службени гласник РС“ број 88/2011, 15/2016 и 104/2016), члана 9. Закона о комуналним делатностима („Службени гласник РС“ број 88/2011, 104/2016 и 95/2018), члана 40. Статута општине Чока („Службени лист општине Чока“ број 5/2021-пречишћен текст), Скупштина општине Чока дана 04.11.2022. године, донела је

РЕШЕЊЕ

О ИМЕНОВАЊУ ПРОЈЕКТНОГ ТИМА/ СТРУЧНОГ ТИМА ЗА РЕАЛИЗАЦИЈУ ПРОЈЕКТА ЈАВНО-ПРИВАТНОГ ПАРТНЕРСТВА БЕЗ ЕЛЕМЕНАТА КОНЦЕСИЈЕ ЗА РЕКОНСТРУКЦИЈУ И ОДРЖАВАЊЕ ЈАВНОГ ОСВЕТЉЕЊА НА ТЕРИТОРИЈИ ОПШТИНЕ ЧОКА ПО МОДЕЛУ ЈПП, СА ЈАВНИМ ПЛАЋАЊЕМ

I. У Стручни тим за реализацију Пројекта јавно-приватног партнерства без елемената концесије за реконструкције и одржавање јавног осветљења на територији општине Чока по моделу јпп, са јавним плаћањем (у даљем тексту: Пројектни тим/Стручни тим), именују се:

Анид Исаковић , саветник, дипл. правник, сертификовани службеник за јавне набавке
Золтан Кобрехел , саветник, дипл. менаџер.,
Тибор Урбан, виши референт, грађевински техничар,
Клара Шлезак, саветник, мастер инг. грађевинарства
Славко Медан, саветник, дипл.правник

II. Задаци Пројектног тима/ Стручног тима су:

- пружање стручне помоћи у припреми Предлога пројекта за реконструкцију и одржавање јавног осветљења на територији општине Чока, са јавним плаћањем који се упућује Комисији за ЈПП;
- пружање стручне помоћи при припреми потребних анализа, односно студија оправданости, при припреми и изради услова и конкурсне документације, правила и услова за оцену понуђача и примљених понуда, као и критеријума за избор понуде и прегледање и оцена приспелих понуда;
- утврђивање Предлога Одлуке о избору најповољније понуде у поступку јавне набавке или Предлога Одлуке о обустави поступка јавне набавке и образложење тих предлога и
- обављање осталих послова потребних за реализацију поступка.

III. Пројектни тим/Стручни тим о свом раду води записник и сачињава друга документа која потписују сви чланови Пројектног тима/Стручног тима.

IV. Ово Решење ступа на снагу даном доношења, а објавиће се у „Службеном листу општине Чока“.

РЕПУБЛИКА СРБИЈА – АП ВОЈВОДИНА
О П Ш Т И Н А Ч О К А
СКУПШТИНА ОПШТИНЕ ЧОКА
Број: 016-1/2022-V-XXIII-11
Дана: 04.11.2022.године
Ч О К А

Председник Скупштине општине Чока
Олај Тибор, с.р.

112.

На основу члана 38. Закона о слободном приступу информацијама од јавног значаја („Службени гласника РС“, број 120/2004, 54/2007, 104/2009, 36/2010 и 105/2021) као и на основу члана 40. став 1. тачка 54. и 66. Статута општине Чока („Службени лист општине Чока“, број 5/2021 – пречишћен текст),

Скупштина општине Чока на седници одржаној 04.11.2022. године, донела је

РЕШЕЊЕ

1. Овлашћује се Ирен Јо, дипломирани економиста, Шеф одељења за финансије, да поступа у смислу члана 38. Закона о слободном приступу информацијама од јавног значаја, као овлашћено лице за поступање по захтеву за слободан приступ информацијама од јавног значаја.

2. Овлашћено лице је дужно да:

- прима захтеве, обавештава тражиоца о поседовању информација и обезбеђује увид у документ који садржи тражену информацију, односно доставља информацију на одговарајући начин, одбија захтев решењем, пружа тражиоцима неопходну помоћ за остваривање њихових права утврђених законом;

- предузима мере за унапређење праксе поступања са носачима информација, преко одржавања носача информација, као и праксе њиховог чувања и обезбеђења;

- предузима мере потребне за упознавање запослених са њиховим обавезама у вези са правима на приступ информацијама од јавног значаја, ради делотворне примене закона.

3. Овим решењем ставља се ван снаге решење Скупштине општине Чока број: 016-1/2018-V-XXIX од дана 21.12.2018. године.

4. Ово решење се објављује у „Службеном листу општине Чока“ и ступа на снагу даном доношења.

Образложење:

Правни основ за доношење овог решења је члан 38. Закона о слободном приступу информацијама од јавног значаја (у даљем тексту: Закон) и члан 40. став 1. тачка 54. и 66. Статута општине Чока (у даљем тексту: Статут). Члан 38. Закона прописује, да руководилац органа власти може да одреди једног или више запослених (у даљем тексту: овлашћено лице) за поступање по захтеву за слободан приступ информацијама од јавног значаја.

Органи јединице локалне самоуправе односно градске општине могу да одреде заједничко овлашћено лице за поступање по захтевима упућеним тим органима. Овлашћено лице:

1) прима захтеве, обавештава тражиоца о поседовању информација и обезбеђује увид у документ који садржи тражену информацију, односно доставља информацију на одговарајући начин, одбија захтев решењем, пружа тражиоцима неопходну помоћ за остваривање њихових права утврђених законом;

2) предузима мере за унапређење праксе поступања са носачима информација, преко одржавања носача информација, као и праксе њиховог чувања и обезбеђења;

3) предузима мере потребне за упознавање запослених са њиховим обавезама у вези са правима на приступ информацијама од јавног значаја, ради делотворне примене закона.

Сви запослени у органу власти дужни су да овлашћеном лицу пруже сву неопходну помоћ и доставе потпуне и тачне информације неопходне за поступање по захтеву.

Ако овлашћено лице из става 1. овог члана није одређено, за поступање по захтеву и предузимање мера из става 3. тач. 2) и 3) овог члана надлежан је руководилац органа.

Чланом 40. став 1. тачка 54. Статута прописано је да Скупштина општине Чока информише јавност о свом раду, док тачка 66. предвиђа надлежност Скупштине да обавља и друге послове утврђене Законом и Статутом.

Скупштина општине Чока на својој седници дана 21.12.2018. године решењем број: 016-1/2018-V-XXIX овластила је Ирену Јо, дипломираног економисту, Шефа одељења за финансије, за поступање по захтеву за слободан приступ информацијама од јавног значаја.

Због измене и допуне члана 38. Закона, који прописује између осталог, обавезу овлашћеног лица да предузима мере потребне за упознавање запослених са њиховим обавезама у вези са правима на приступ информацијама од јавног значаја, ради делотворне примене закона, настала је потреба за изменом и допуном горе поменутог решења у циљу усаглашавања са Законом.

На основу горе изнетог, донето је решење као у диспозитиву.

Упутство о правном средству: Ово решење је коначно у управном поступку и против њега није допуштена жалба, већ се може тужбом покренути управни спор пред Управним судом, у року од 30 дана од дана достављања решења.

РЕПУБЛИКА СРБИЈА
АУТОНОМНА ПОКРАЈИНА ВОЈВОДИНА
ОПШТИНА ЧОКА
СКУПШТИНА ОПШТИНЕ ЧОКА

Број: 016-1/2022 - V – XXIII - 12
Дана: 04.12.2022. године

Председник Скупштине општине Чока
Олај Тибор, с.р.

113.

На основу члана 121. Закона о основама система образовања и васпитања („Службени гласник РС“, број 88/2017, 28/2018 – др закон, 10/2019, и 6/2020), члана 40. став 1. тачка 66. Статута општине Чока („Службени лист општине Чока“, бр. 5/2021 – пречишћен текст), а у вези члана 3. Правилника о Општинском савету родитеља („Службени гласник РС“, број 72/2018),

Скупштина општине Чока на својој седници одржаној дана 04.11.2022. године донела је

Р Е Ш Е Њ Е
О ИМЕНОВАЊУ ОПШТИНСКОГ САВЕТА РОДИТЕЉА ОПШТИНЕ ЧОКА ЗА ШКОЛСКУ
2022/2023. ГОДИНУ

Члан 1.

Именује се Општински савет родитеља општине Чока за следеће установе:

- ОСНОВНА ШКОЛА „ЈОВАН ПОПОВИЋ“ ЧОКА
- ОСНОВНА ШКОЛА „ДР ТИХОМИР ОСТОЈИЋ“ ОСТОЈИЋЕВО
- ОСНОВНА ШКОЛА „СЕРВО МИХАЉ“ ПАДЕЈ
- ХЕМИЈСКО-ПРЕХРАМБЕНА СРЕДЊА ШКОЛА ЧОКА
- ПРЕДШКОЛСКА УСТАНОВА „РАДОСТ“ ЧОКА

Члан 2.

У Општински савет родитеља општине Чока за школску 2022/2023. годину именују се:

1. Бојан Михаљев из Чоке, представник родитеља ОШ „Јован Поповић“ Чока;
2. Меланија Јо из Чоке, заменик представника родитеља ОШ „Јован Поповић“ Чока;
3. Мирослава Вилоски из Остојићева, представник родитеља ОШ „Др Тихомир Остојић“ Остојићево;
4. Моника Грбин из Остојићева, заменик представника родитеља ОШ „Др Тихомир Остојић“ Остојићево;
5. Едит Калмар из Падеја, представник родитеља ОШ „Серво Михаљ“ Падеј;
6. Александра Шећеров из Падеја, заменик представника родитеља ОШ „Серво Михаљ“ Падеј;
7. Сузана Сања Кеваго из Падеја, представник родитеља Хемијско-прехрамбене средње школе Чока;
8. Адриана Сеги из Чоке, заменик представника родитеља Хемијско-прехрамбене средње школе Чока;
9. Сандра Ђурђев из Чоке, представник родитеља ПУ „Радост“ Чока;
10. Моника Ковач из Падеја, заменик представника родитеља ПУ „Радост“ Чока.

Члан 3.

Задатак Општинског савета родитеља општине Чока (у даљем тексту: Општински савет родитеља) је да:

- 1) даје мишљење, иницира акције и предлаже мере за остваривање права детета, унапређивање образовања, васпитања и безбедности деце, односно ученика у општини;
- 2) учествује у утврђивању општинских планова и програма који су од значаја за остваривање образовања, васпитања и безбедности деце;
- 3) прати и разматра могућности за унапређивање једнаког приступа, доступности и могућности образовања и васпитања за децу, односно ученике; спречавања социјалне искључености деце односно ученика из угрожених и осетљивих група на територији општине;

- 4) пружа подршку савету родитеља свих установа на територији општине у вези са питањима из њихове надлежности;
- 5) заступа интересе деце и ученика општине у ситуацијама које су од значаја за унапређивање њиховог образовања, васпитања, безбедности и добробити на територији општине;
- 6) сарађује са организацијама које делују у области образовања и васпитања, заштите здравља, социјалне заштите, културе, заштите и унапређења права детета и људских права;
- 7) обавља и друге послове у вези са образовањем и васпитањем на територији општине.

Члан 4.

Општински савет родитеља има председника и заменика председника, које бирају чланови већином гласова од укупног броја чланова савета.

Члан 5.

Председник, заменик председника и чланови Општинског савета родитеља послове из своје надлежности обављају без накнаде.

Члан 6.

Мандат чланова Општинског савета родитеља траје годину дана, за школску 2022/2023. годину.

Члан 7.

Решење ступа на снагу даном доношења, а објавиће се у „Службеном листу општине Чока“.

ОБРАЗЛОЖЕЊЕ:

Правни основ за доношење овог решења садржан је у Закону о основама система образовања и васпитања („Службени гласник РС“, број 88/2017, 27/2018-др. Закон, 10/2019 и 6/2020), у Статуту општине Чока („Службени лист општине Чока“, бр. 5/2021 – пречишћен текст) и у Правилнику о Општинском савету родитеља („Службени гласник РС“, број 72/2018).

Чланом 121. Закона о основама система образовања и васпитања прописано је да Локални савет родитеља чине представници савета родитеља, свих установа са подручја општине, града односно градске општине (у даљем тексту: општина). Представници савета родитеља бирају се сваке школске године. Локални савет родитеља: даје мишљење, иницира акције и предлаже мере за остваривање права детета, унапређивање образовања, васпитања и безбедности деце, односно ученика у општини; учествује у утврђивању локалних планова и програма који су од значаја за остваривање образовања, васпитања и безбедности деце; прати и разматра могућности за унапређивање једнаког приступа, доступности и могућности образовања и васпитања за децу, односно ученике; спречавања социјалне искључености деце односно ученика из угрожених и осетљивих група на територији општине; пружа подршку савету родитеља свих установа на територији општине у вези са питањима из њихове надлежности; заступа интересе и ученика општине у ситуацијама које су од значаја за унапређивање њиховог образовања, васпитања, безбедности и добробити на територији општине; сарађује са организацијама које делују у области образовања и васпитања, заштите здравља, социјалне заштите, културе, заштите и унапређења права детета и људских права; обавља и друге послове у вези са образовањем и васпитањем на територији општине.

Ближе услове у вези начина рада локалног савета родитеља заједнички прописују министар и министар надлежан за послове локалне самоуправе.

Правилником о Општинском савету родитеља („Службени гласник РС“, број 72/2018) прописани су услови у вези начина рада Општинског савета родитеља који се односе на оснивање, састав, избор и дужину мандата чланова, сарадњу са другим органима и начин рада.

Члан 3. Правилника о Општинском савету родитеља предвиђа да Савет родитеља сваке васпитно-образовне и образовно-васпитне установе која има седиште на територији јединице локалне самоуправе предлаже свог представника и његовог заменика за Општински савет у року од 15 дана од дана именовања чланова савета родитеља у установи, а најкасније до првог октобра текуће радне, односно школске године. Савет родитеља установе предлог из става овог члана доставља директору установе, који о томе доноси одлуку. Одлуку из става 2. овог члана директор доставља скупштини општине. Скупштина надлежне општине у року од 15 дана од дана пријема одлуке из става 2. овог члана, именује чланове Општинског савета родитеља. Општински савет родитеља има председника и заменика председника, које бирају чланови већином гласова од укупног броја чланова Општинског савета. Председник, заменик председника и чланови Општинског савета послове из своје надлежности обављају без накнаде.

Чланом 40. став 1. тачка 66. Статута општине Чока („Службени лист општине Чока“, бр. 5/2021 – пречишћен текст), прописано је да Скупштина општине обавља послове утврђене законом и Статутом општине Чока.

Образовно-васпитне установе са подручја општине Чока доставили су Скупштини општине Чока одлуке директора за именовање представника родитеља у Општински савет родитеља општине Чока и њихове заменике, и то према следећем: Одлука директора ОШ „Јован Поповић“ Чока број: 01-04/15-1 од 23.09.2022.г.; Одлука директора ОШ „Др Тихомир Остојић“ Остојићево број 1-681 од 07.10.2022.г.; Одлука директора ОШ „Серво Михаљ“ Падеј број 816-1/2022 од 12.09.2022.г.; Одлука директора Хемијско-прехранбене средње школе Чока број 258-02/2022 од 05.10.2022.г.; Одлука директора ПУ „Радост“ Чока број 117-1/2022 од 23.09.2022.г.

Комисија за кадровска, административна и мандатно – имунитетна питања и радне односе Скупштине општине Чока на седници одржаној дана ...10.2022. године је разматрала предлоге образовно-васпитних установа са подручја општине Чока за именовање представника родитеља у Општински савет родитеља општине Чока и њихове заменике, те је утврдила предлог Решења о именовању Општинског савета родитеља општине Чока за школску 2022/2023. годину, а исти је доставила Општинском већу општине Чока ради разматрања и давања мишљења.

Сагласно наведеном Скупштина општине Чока донела је решење као у диспозитиву.

Упутство о правном средству: Ово решење је коначно у управном поступку и против њега није допуштена жалба, већ се може тужбом покренути управни спор пред Управним судом, у року од 30 дана од дана достављања решења.

РЕПУБЛИКА СРБИЈА – АП ВОЈВОДИНА

О П Ш Т И Н А Ч О К А

СКУПШТИНА ОПШТИНЕ ЧОКА

Број: 016-1/2022- V - XXIII - 13

Дана: 04.11.2022. године

Ч О К А

Председник Скупштине општине Чока

Олај Тибор, с.р.

114.

На основу члана 116. став 5. и члана 117. став 3. тачка 5. Закона о основама система образовања и васпитања („Службени гласник РС“, број 88/2017, 27/2018 – др. закон, 10/20196/2020 и 129/2021) и члана 40. став 1. тачка 66. Статута општине Чока („Службени лист општине Чока“ бр. 5/2021 - пречишћен текст)

Скупштина општине Чока на својој седници одржаној дана 04.11.2022. године донела је

Р Е Ш Е Њ Е

О РАЗРЕШЕЊУ ТРИ ЧЛАНА ШКОЛСКОГ ОДБОРА ХЕМИЈСКО-ПРЕХРАМБЕНЕ СРЕДЊЕ ШКОЛЕ ИЗ ЧОКЕ

I.

РАЗРЕШАВАЈУ СЕ три члана Школског одбора Хемијско-прехранбене средње школе из Чоке, и то:

1. Оливера Ћетковић из Сенте – из реда савета родитеља,
2. Ева Борош Ђеви из Чоке - из реда савета родитеља.
3. Пирошка Молнар из Чоке – из реда савета родитеља.

II.

Горе наведеним члановима Школског одбора мандат престаје даном доношења овог Решења.

III.

Ово Решење ће се објавити у „Службеном листу општине Чока“.

О б р а з л о ж е њ е

Чланом 116. став 5. Закона о основама система образовања и васпитања („Службени гласник РС“, број 88/2017, 27/2018 – др. закон, 10/20196/2020 и 129/2021) прописано је да чланове органа управљања установе именује и разрешава скупштина јединице локалне самоуправе, док члан 117. став 3. тачка 5. истог закона предвиђа да скупштина јединице локалне самоуправе разрешиће, пре истека мандата, поједине чланове, укључујући и председника или орган управљања установе, на лични захтев, као и у случају да савет родитеља покрене иницијативу за разрешење члана органа управљања именованог на његов предлог.

Чланом 40. став 1. тачка 66. Статута општине Чока („Службени лист општине Чока“ бр. 5/2021 - пречишћен текст), прописано је да Скупштина обавља и друге послове утврђене законом и овим статутом.

Школски одбор Хемијско-прехранбене средње школе из Чоке је именован решењем Скупштине општине Чока број: 016 - 1 /2021-V-IX-15 од 21.04.2021. године („Службени лист општине Чока“, број /2021) на мандатни период од 4 године.

Скупштина општине Чока је примила од Савета родитеља Хемијско-прехранбене средње школе предлог за разрешење чланова Школског одбора Хемијско-прехранбене средње школе из реда Савета родитеља ХПС Чока, број 241/2022 од 20.09.2022. године, с обзиром да престанком ученичког статуса због завршетка школовања на карају школске 2021/2022 године, три члану Школског одбора ХПС Чока из реда Савета родитеља дошло до престанак основа по ком су именовани за члана Школског одбора из реда Савета родитеља. Сагласно наведеном Скупштина општине Чока донела је решење као у диспозитиву.

Упутство о правном средству: Ово решење је коначно у управном поступку и против њега није допуштена жалба, већ се може тужбом покренути управни спор пред Управним судом, у року од 30 дана од дана достављања решења.

РЕПУБЛИКА СРБИЈА - АП ВОЈВОДИНА

О П Ш Т И Н А Ч О К А

СКУПШТИНА ОПШТИНЕ ЧОКА

Број: 016-1/2022 – V – XXIII -14

Дана: 04.11.2022. год.

ЧОКА

Председник Скупштине општине Чока

Олај Тибор, с.р.

115.

На основу члана 115. став 2., 116. и 117. Закона о основама система образовања и васпитања („Службени гласник РС“, број 88/2017, 27/2018 – др. закон, 10/2019, 6/2020 и 129/2021) и члана 40. став 1. тачка бб. Статута општине Чока („Службени лист општине Чока“ бр. 5/2021- пречишћен текст),

Скупштина општине Чока на својој седници одржаној дана 04.11.2022. године донела је

Р Е Ш Е Њ Е

О ИМЕНОВАЊУ ТРИ ЧЛАНА ШКОЛСКОГ ОДБОРА ХЕМИЈСКО-ПРЕХРАМБЕНЕ СРЕДЊЕ ШКОЛЕ ЧОКА

I.

ИМЕНУЈУ СЕ чланови Школског одбора Хемијско-прехранбене средње школе Чока, и то:

- 1. Сузана Сања Кеваго из Падеја - из реда савета родитеља,**
- 2. Адриана Сеги из Чоке - из реда савета родитеља,**
- 3. Мирјана Шељмечи из Падеја - из реда савета родитеља.**

II.

Мандат горе наведеним члановима Школског одбора трајаће до истека мандата Школског одбора, то јест до 18.05.2025. године.

III.

Ово Решење ће се објавити у „Службеном листу општине Чока“.

О б р а з л о ж е њ е

Одредбом члана 115. става 2. Закона о основама система образовања и васпитања („Службени гласник РС“ бр. 88/2017, 27/2018– др. закон, 10/2019, 6/2020 и 129/2021) утврђено је да је орган управљања у школи је Школски одбор.

Чланом 116. истог Закона је утврђено да орган управљања има девет чланова укључујући и председника (став 1.). Орган управљања чине по три представника из реда запослених у установи, родитеља, односно других законских заступника и три представника на предлог јединице локалне самоуправе (став 2.). Чланове органа управљања установе именује и разрешава Скупштина јединице локалне самоуправе решењем по предлогу овлашћеног предлагача. Чланове органа управљања из реда запослених предлаже васпитно-образовно, односно наставничко веће, за школу са домом – наставничко и педагошко веће, а из реда родитеља – савет родитеља, тајним изјашњавањем (став 6.). У установи у којој се у свим или већини одељења образовно-васпитни рад изводи на језику националне мањине, националне савет националне мањине предлаже три представника јединице локалне самоуправе у орган управљања (став 8.).

Савет родитеља Хемијско-прехранбене средње школе из Чоке обратила се Скупштини општине Чока дана 27.09.2022. године са захтевом бр.:241/2022 од 20.09.2022. године за разрешење три члана Школског одбора Хемијско-прехранбене средње школе Чока из реда Савета родитеља због престанка основа по којем су именовани и истовремено је дао предлог за именовање три члана Школског одбора Хемијско-прехранбене

средње школе из реда Савета родитеља, и то: Сузана Сања Кеваго из Падеја, Адриана Сеги из Чоке и Мирјана Шељмеша из Падеја. Уз предлог је приложен Извод из записника са седнице Савета родитеља Хемијско-прехранбене средње школе Чока дел.бр.240/2022 од 19.09.2022. године са циљем доказивања да је предлог овлашћеног предлагача за члана Школског одбора из реда родитеља спроведен у складу са законом. Према одредби члана 117. Закона о основама система образовања и васпитања, изборни период новоименованог појединог члана органа управљања траје до истека мандата органа управљања. Сагласно наведеном Скупштина општине Чока донела је решење као у диспозитиву.

Упутство о правном средству: Ово решење је коначно у управном поступку и против њега није допуштена жалба, већ се може тужбом покренути управни спор пред Управним судом, у року од 30 дана од дана достављања решења.

РЕПУБЛИКА СРБИЈА АП ВОЈВОДИНА

ОПШТИНА ЧОКА

СКУПШТИНА ОПШТИНЕ ЧОКА

Број: 016 – 1/ 2022 – V – XXIII - 15

Дана: 04.11.2022. год.

ЧОКА

Председник Скупштине Општине Чока

Олај Тибор, с.р.

116.

На основу члана 32. став 1. тачка 20. Закона о локалној самоуправи („Службени гласник РС“, број 129/07, 83/14, 101/16 -др. закон, 47/18 и 111/2021 – др. закон) и члана 40. став 1. тачка 4. Статута општине Чока („Службени лист општине Чока“, број 5/2021 – пречишћен текст),

Скупштина општине Чока на својој седници одржаној дана 04.11.2022. године донела је

З А К Л Ј У Ч А К

О ДАВАЊУ САГЛАСНОСТИ НА ЛОКАЛНИ АКЦИОНИ ПЛАН ЗА ПОБОЉШАЊА КРОЗ

УНАПРЕЂЕЊЕ ПОЛОЖАЈА РАЗЛИЧИТИХ КАТЕГОРИЈА МИГРАНАТА У ОПШТИНИ ЧОКА ЗА

ПЕРИОД 2022 - 2027 ГОДИНЕ

I.

ДАЈЕ СЕ САГЛАСНОСТ на Локални акциони план за побољшања кроз унапређење положаја различитих категорија миграната у Општини Чока за период од 2022 - 2027 године.

II.

Овај Закључак се објављује у „Службеном листу општине Чока“.

РЕПУБЛИКА СРБИЈА – АП ВОЈВОДИНА

О П Ш Т И Н А Ч О К А

СКУПШТИНА ОПШТИНЕ ЧОКА

Број: 016-1/2022-V – XXIII - 16

Дана: 04.11.2022. године

ЧОКА

Председник Скупштине општине Чока

Олај Тибор, с.р.



Република Србија
АП Војводина
Општина Чока

ЛОКАЛНИ АКЦИОНИ ПЛАН

за побољшања кроз унапређење положаја различитих категорија миграната
у Општини Чока, за период
2022 - 2027

Чока, август 2022. године

1. УВОД

Локални акциони план представља план акције за побољшање/унапрђење положаја различитих категорија миграната, са нарочитим освртом на економске миграције када је општина Чока у питању. Под овим се подразумева процес доношења одлука о томе које промене намаравамо да остваримо у свом локалном окружењу у току предвиђеног временског периода, а које су значајне за побољшање положаја различитих категорија миграната. Процес се заснива на индетификовању најбољег начина ангажовања капацитета свих социјалних актера у заједници у планирању и примени плана.

Локални акциони план (ЛАП) за побољшање/унапрђење положаја различитих категорија миграната посматрамо као резултат процеса планирања или планску одлуку којом су дефинисани основни начини остваривања циљева развоја ове области живота локалне заједнице.

Према конвенцији УН о статусу избеглице (1951. год.) избеглица је особа која и основаног страха да ће бити прогоњена због своје расе, националне припадности, припадности одређеној друштвеној групи или због политичког уверења, напустила своју државу и не може, или због поменутог страха жели да се у њу врати. Појам избеглице је Протоколом из 1967. год. проширен и на особе које су биле изложене ратним страдањима или другим облицима насиља и зато одлучиле или биле принуђене да напусте државу.

Статус избеглице Републике Србије, Комесаријат за избеглице и миграције признаје у складу са Законом о избеглицама („Службени гласник РС“, број: 18/92, „Службени лист СРЈ“ број:42/02 – СУС и „Службенигласник РС“, број: 30/10).

Интерно расељена лица, су она лица која су била присиљена да напусте своје домове, али су остала у границама своје државе. Разлози због којих су били присиљени да напусте своје домове могу бити различити: рат, насиље, угрожавање људских права, политички прогон, или природне катастрофе (земљотрес, поплава и сл.). Зато што се налазе у границама своје земље, могућности њихове међународне заштите су ограничене. Иако их, за разлику од избеглица, не штити Специјална конвенција УН, и даље их штите национални закон, међународно хуманитарно право и међународни правни акти у области људских права.

Повратници по основу Споразума о реадмисији су лица која су добровољно или присилно враћена из држава у којима су неосновано боравила (одбијен захтев за азил, истекла виза) у земљу порекла, на основу потписаног Споразума о реадмисији између Европске заједнице и Републике Србије.

Споразумом између Републике Србије и Европске уније, постигнутим 01. јануара 2008. године, о реадмисији лица, која незаконито бораве уговорне стране су регулисале процедуру повратка особа које не испуњавају или више не испуњавају услове за улазак или боравак на територији државе уговорнице. У циљу испуњавања својих обавеза Влада Републике Србије, усвојила је Стратегију реинтеграције повратника по основу споразума о реадмисији 13. фебруара 2009. године („Службени гласник РС“ број: 15/09).

Тражиоци азила су лица која су, у складу са важећим законском регулативом, на територији Србије затражила неки од видова међународне заштите на законом прописан начин. У складу са одредбама Закона које се односе на смештај и обезбеђивање основних животних услова за лица која траже азил Влада Републике Србије оснива центре у којима они бораве и у буџету обезбеђује средства за функционисање центра.

Мигранти у потреби без утврђеног статуса, су на територију Републике Србије, ушли из суседних земаља, а пореклом су из ратом захваћених подручја Блиског Истока и Африке. У складу са појачаним приливом миграната, Влада Републике Србије је 2021. године, основала Радну групу за решавање проблема мешовитих миграционих токова коју чине министри пет ресорних министарстава, укључујући представника Комесаријата за избеглице и миграције. Радна група је формирана са задатком да прати, анализира и разматра питања мешовитих миграционих токова у Републици Србији, са посебним освртом на проблеме у овој области, даје анализе стања и предлоге мера за решавање уочених проблема и усклађивање ставова надлежних државних органа и других организација и институција, које се баве питањем мешовитих миграционих токова.

Под унутрашњим мигрантима подразумевамо лица која су променила место пребивалишта, односно трајно су се преселила из једног места у друго на територији Републике Србије. У условима вишедеценијског одржавања модела недовољне репродукције становништва и доминације емиграције над имиграцијом, у условима интезивног старења становништва, демографски развитак постао је ограничавајући фактор развоја на простору Републике Србије. Наведени процеси праћени су интезивном просторном покретљивошћу становништва и јачањем концентрације у урбаним срединама, пре свега, већим регионалним центрима. Карактеристика унутрашњих миграционих токова указује на правце кретања из руралних у урбане средине, као и на померања према градовима, већим регионалним центрима и Београду где су шансе при запошљавању веће.

Дијаспора представља масовно расељавање скупине људи из матичне земље на друга одредишта која им нуде материјалне и институционалне услове да воде свој живот и развијају се као појединци. Према Закону о дијаспори и Србима у региону (члан 2. став 1), дијаспора обухвата држављане Републике Србије који живе у иностранству, припаднике српског народа и исељенике са територије Републике Србије и из региона, као и њихове потомке. Према томе, дијаспору чине сви припадници српског народа и лица српског порекла, независно од места рођења и дужине боравка у иностранству. Дијаспора може имати кључну улогу у садашњем и будућем развоју државе, пре свега преко инвестирања и трансфера знања.

Влада Републике Србије је усвојила Стратегију о економским миграцијама Републике Србије за период од 2021-2027 године. Правни основ за доношење ове стратегије налази се у члану 38. став 1. Закона о планском систему Републике Србије („Службени гласник РС”, број 30/18). Управљање миграцијама треба да допринесе равномерном и планском економском развоју Републике Србије, уважавајући стратегије и политике економског развоја и економских односа са иностранством, мере активне политике запошљавања, популационе политике и политике у области науке и образовања, уз јачање веза са дијаспором и интеграцијом лица којима је признато право на уточиште и реинтеграцијом повратника по основу споразума о реадмисији.

Трговина људима је једна од најпрофитабилнијих глобалних, криминалних активности. Она представља кривично дело које обухвата врбовање, превозење, пребацивање, предају, продају, куповину, посредовање у продаји, скривање и држање лица. При чему се користи: сила, претња, заблуда, злоупотреба овлашћења, злоупотреба поверења, злоупотреба односа зависности, злоупотреба тешких прилика другог, задржавање личних исправа и давање или примање новца или друге користи. Србија је земља порекла, транзита и дестинације жртава трговине људима.

Процес израде Локалног акционог плана за побољшање/унапређење положаја различитих категорија миграната у општини Чока заснивао се на интерактивном приступу чије су основне методолошке карактеристике следеће:

- **Локални** – спроведен је у локалној заједници и уважава локалне специфичности;
- **Партиципативан** – укључио је различите битне актере процеса друштвено организоване подршке избеглим, интерно расељеним лицима и повратницима по споразуму о реадмисији, тражиоцима азила, унутрашњим мигрантима, дијаспори и жртвама трговине људима;
- **Утемељен на реалним околностима** – анализа расположивих ресурса и потреба ради унапређења положаја избеглих, интерно расељених лица и повратника по споразуму о реадмисији, тражиоца азила, унутрашњих миграната, дијаспоре и жртви трговине људима;;
- **Прилагођен ситуацији** у локалној заједници, актерима и позитивној промени којој се тежи;
- **Користи савремене методе** планирања и анализе свих важних елемената потребних за доношење одлука;
- **Подстиче одговоран однос** различитих друштвених актера у локалној заједници.

За потребе процеса, прикупљање и анализу основних података о положају и потребама избеглих, интерно расељених лица и повратника у општини коришћени су следећи извори: резултати интервјуа са потенцијалним корисницима и састанка са локалним актерима, статистички подаци, различити извештаји и документи, подаци Комесаријата за избеглице Републике Србије, Општинског повереништва за избеглице, Општинске организације Црвеног крста итд.

Процес израде Плана спроведен је у другом кварталу 2022. године.

У складу са чланом 12. Закона о управљању миграцијама формиран је Локални савет за управљање миграцијама (у даљем тексту: Савет за миграције), ради обављања саветодавних послова у вези са управљањем миграцијама на територији општине. Савет за миграције чине преставници/це локалне самоуправе, као носиоци процеса и формални доносиоци овог документа, укључујући повереника за избеглице и институције система које се на локалном нивоу баве питањима миграција. Улога и надлежност Савета је да:

- прати и извештава Комесаријат о миграцијама на територији општине ;
- предлаже програме, мере и планове активности које треба предузети ради ефикасног управљања миграцијама на територији општине ;
- дефинише циљеве, правце развоја и сарађује са различитим релевантним локалним и републичким актерима;
- планира праћење и оцењивање успешности примене локалног акционог плана;
- ради на писању завршног документа
- обавља друге послове у области управљања миграцијама, у складу са законом.

Захваљујемо се свим члановима/ицама Савета на учешћу у процесу планирања.

Остали актери укључени у сам процес локалног акционог планирања су били представници/це различитих институција, организација и група, укључујући и групе потенцијалних корисника/ца, који су повремено учествовали у консултативном процесу. У различитим фазама рада, стручну подршку процесу локалног акционог планирања и израде финалног документа пружио је Комесаријат за избеглице и миграције Републике Србије.

Израда Локалног акционог плана, урађена је уз стручну помоћ и подршку Комесаријата за избеглице и миграције Републике Србије у оквиру програма „Миграција и дијаспора“ немачке Организације за међународну сарадњу ГИЗ, а који је реализован на основу неколико организованих обука.

2.САЖЕТАК ЛАП-а

Локални акциони план за побољшање/унапређење положаја различитих категорија миграната, за период (2022-2027), је документ који изражава наставак дугорочног опредељења општине Чока да побољша услове живота и могућности за економски развој и интеграцију у локалну заједницу.

Овим документом се утврђују општи и специфични циљеви везаних за решавање проблема различитих категорија миграната

Локални акциони план (у даљем тексту ЛАП), је усмерен према свим особама које су биле изложене миграцијама и егзистенцијалним питањима, а живе или су живели на територији општине Чока, а нису решили своја егзистенцијална питања, у складу са националним стратешким опредељењима.

2.1 Општи циљ Локалног акционог плана:

Општи циљ Стратегије је стварање привредног и друштвеног амбијента за успоравање одласка радно способног становништва, јачање веза са дијаспором, подстицање повратних и циркуларних миграција, побољшање социо-материјалног положаја избеглих, ИРЛ и повратника по реадмисији на територији општине Чока. Овако дефинисан општи циљ, захтева системски приступ у проучавању и праћењу наведених феномена, а у сврху креирања најефикаснијег одговора на постојеће трендове економских миграција, уз промовисање регулисаних, сигурних и безбедних миграција.

2.2 Специфични циљеви Локалног акционог плана:

Специфични циљ бр.1-Изградња и јачање институционалних капацитета за праћење и унапређење квалитета података о економским миграцијама, пре свега кроз стратешко и оперативно повезивање локалног Савета за миграције са Канцеларијом за младе и Националном службом за запошљавање.

Специфични циљ бр.2-Унапређење услова живота и рада у привредном и друштвеном сектору, кроз развој различитих програма који су усмерени на привлачење инвестиција и повратак становништва у локалну заједницу, пре свега када су у питању дефицитарна занимања (давањем подстицаја).

Специфични циљ бр.3-Унапређење сарадње дијаспоре са јединицом локалне самоуправе и подстицање развоја предузетништва, кроз развој механизма online информисања дијаспоре, подстицање материјалних улагања дијаспоре кроз организовање и развој пре свега ловног и сеоског туризма.

Специфични циљ бр.4-У периоду од 2022. до краја 2027. године, омогућити јачање капацитета институција локалне самоуправе у управљању миграцијама, кроз обуке кадрова за израду пројектних предлога у циљу обезбеђивања средстава намењених различитим категоријама миграната.

Специфични циљ бр.5- Прављење базе података са стварним стањем броја избеглица и интерно расељених лица, како до сада нису предузимане активности у том смеру и споровођење анкета како би се у будућности ажурирале потребе на основу анкета у периоду 2022-2027.

Специфични циљ бр.6- У периоду од 2022. до краја 2027. године, омогућити јачање капацитета институција локалне самоуправе у управљању миграцијама, кроз обуке кадрова за израду пројектних предлога у циљу обезбеђивања средстава намењених различитим категоријама миграната.

Специфични циљ бр.7- Ажурирање базе података са стварним стањем броја избеглица и упућивање позива интерно расељених лица да се јаве повереништву.

Циљеви и задаци садржани у Локалном акционом плану за побољшање/унапређење положаја различитих категорија миграната за период од 2022-2027. године, не подразумевају изградњу Центара (привремених или трајних), за колективни смештај тражилаца азила и миграната у потреби без утврђеног статуса, имајући у виду да се наведене категорије миграната не задржавају на територији општине Чока, већ се само налазе у транзиту према суседним општинама.

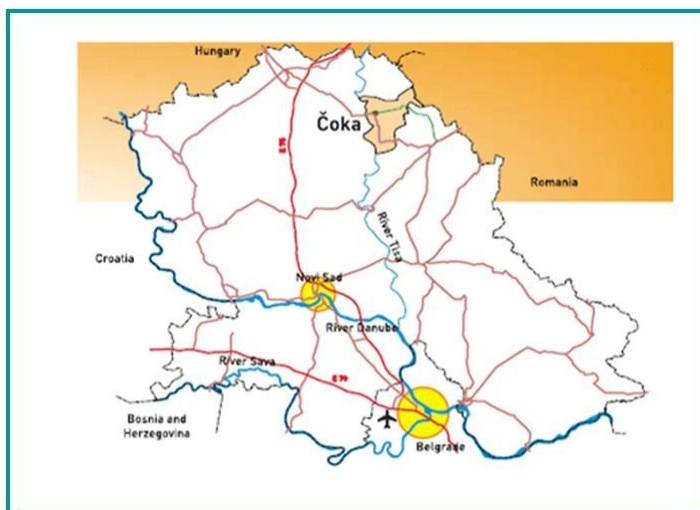
Реализација пројектних активности као и оцена успешности примене Локалног акционог плана и доношења евентуалних корективних мера биће дефинисани планом мониторинга (праћења) и евалуације (оцењивање).

У току периода имплементације, припремиће се редовни годишњи извештаји, а локална јавност ће се редовно обавештавати о свим спроведеним активностима.

3. ОПШТЕ ИНФОРМАЦИЈЕ О ОПШТИНИ

3.1 Географски положај

Територија општине Чока се простире у северноисточном делу АП Војводине, између Тисе, Мориша и Златице. Граничи се са територијама следећих општина: Нови Кнежевац на северу, Кикиндом на истоку, општинама Адом и Сентом на западу и Кањижом на северозападу.



На крајњем североисточном делу територија општине Чока излази на државну границу са Румунијом. Западна граница је природна. Њу чини Тиса. Она раздваја територију општине Чока од општина Сенте и Аде.

Општина Чока и по површини и по броју становника спада у групу мањих војвођанских општина. У погледу међусобног положаја насеља у општини може се рећи да се већа и економски јача насеља налазе у Потисју, на ивици лесне терасе према алувијалној равни Тисе.

Идући од севера према југу она су поређана овим редом: Санад, Чока, Остојићево и Падеј. Групу мање развијених насеља чини Јазово, Црна Бара, Врбица и Банатски Моноштор.

општина Чока има 8 насеља, и то:

Број становника општине Чока, по насељима, попис из 2011. године:		
1.	<i>Банатски Моноштор</i>	102
2.	<i>Врбица</i>	238
3.	<i>Јазово</i>	742
4.	<i>Остојићево</i>	2324
5.	<i>Падеј</i>	2376
6.	<i>Санад</i>	1151
7.	<i>Црна Бара</i>	437
8.	<i>Чока</i>	4028
UKUPNO:		11398



3.2 Кратак историјат општине Чока

Банат је, као и цела Панонска низија, насељен у праисторијском добу, највероватније за време бронзаног доба, а после повлачења Панонског мора. Многи народи су кроз векове насељавали ова подручја. Међу најзначајнијима су: Римљани, Готи и Гепиди (германи), Хуни, Авари, Бугари, Мађари, Татари, Турци (монголи), те од словенских народа – Срби. Од свих набројаних народа, староседеоцима Чоке се могу сматрати само Срби и Мађари. Сви остали су изумрли, раселили се, асимилирали или су дошли после повлачења Турака са ових простора (1718. године). Први писани помен Чоке датира из 1247. године, под именом Чака. У том времену садашња насељена места око Чоке су се назирала, пошто је тле било мочварно и плавно, те су се насеља брзо гасила и премештала, али је Чока, као насељено место, увек била и остала на данашњем месту и простирала се почевши од данашњег Храма Светога Тројства, где се налазило и пристаниште, надаље према истоку. Током средњег века, Чока је изменила бројне владаре. Освајали су је и Хуни и Турци и куповале су је разне племићке породице. У доба дуге и мрачне турске владавине, било је и ретких позитивних појава, као што су развој трговине, узгој нових ратарских врста (кукуруз), развој саобраћаја по трговачким путевима и сл. 1779. године, припајањем Баната Мађарској, Чока је припала Торонталској жупанији. Власник поседа постаје Леринц Марцибањи, који је за њега платио 95.500 форинти на Првој отвореној царској аукцији у Бечу 1782. године. Почине насељавање Немаца, Мађара, Румуна, Словака, Пољака и других. 1773. године је код чоканских Срба забележено постојање школе. 1797. године Чока је постала варошица са свим тржишним привилегијама за тај статус. 1800. године почиње са радом и школа на мађарском језику.

Крајем ХИХ века власници постају браћа Ледерер (Артур и Карољ), они од Чоке праве имање за узор. Врхунац привредног развоја у Чоки одвијао се управо у времену док је била у њиховом власништву. Поседи Ледерера у Чоки и Црној Бари износили су око 9.500 катарстарских јутара, на којима су се производили: шећерна репа, дуван, лук, лан, конопља, сирак, лубенице, диње и поврће, грожђе, пшеница, јечам, овас, кукуруз и луцерка. Имање Ледерерових било је једно од најузорнијих у некадашњој Торонталској жупанији, а између два светска рата и у Југославији. Посебно су били познати по производњи вина и цвећа.

1934 када је због светске економске кризе била отежана продаја свиња, Ледерери одлучују да направе кланицу. Ова стратешка одлука имаће великог утицаја на каснији период, јер је месна индустрија постала главна индустријска грана, по којој је Чока годинама била позната. 1941. године Банат окупирају Немци и Чока улази у састав "Херман Геринг верке" конзорцијума. Немци су одржавали ред и дисциплину и нису дозвољавали националистичке инциденте, због производње хране за трупе на фронту.

1945. године се конфискује Ледерерово имање и национализује индустрија. Имаће друг Тито поклања радном народу на управљање. Руши се један стари свет и ствара нови. 1. септембра 1955. године формирана је општина Чока у данашњим границама.

Током послератног периода, Чока је свој привредни живот и развој скоро потпуно ослонила на Индустрију меса "Чока". Она се развија и модернизује. 1968. достиже свој зенит извозећи готово половину производње. Извоз је тада био стимулисан од стране државе по принципу „динар субвенција на динар извоза“. Смењују се периоди издвојеног пословања и удруживања у пољопривредне комбинате. Може се рећи да су готово сва домаћинства у Чоки била на неки начин повезана са Индустријом меса, било кроз непосредно запослење више од 1.000 радника или кроз уговоре за услужни тов. Због тога је потпуно разумљиво зашто је слом Индустрије меса средином 90-тих година нанео страхан ударац читавој заједници, од чијих се последица Чока још није опоравила.

Данас, општина Чока према степену развијености јединица локалних самоуправа спада у трећу групу недовољно развијених јединица локалних самоуправа чији је степен развијености у распону од 60% до 80% републичког просека.

3.3 Основни демографски подаци

1.3.1 Укупан број становника, структура по полу, старости, национална структура

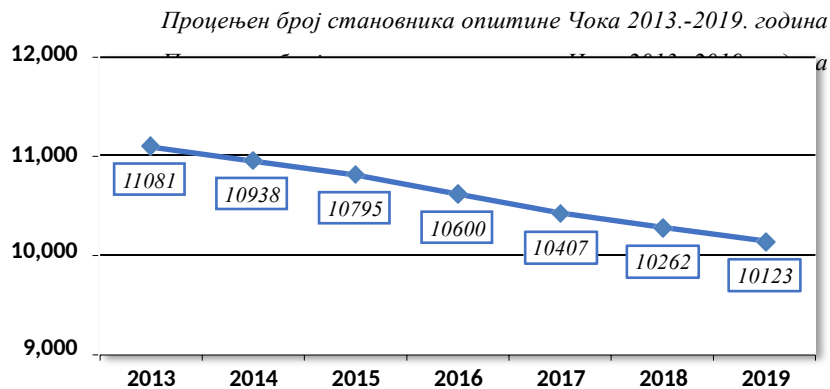
Показатељи	Чока	Србија
Укупан број (попис 2011) :	11398	7186862
Процењен број становника (2019)	10123	6945235
Природни прираштај на 1000 становника(2019)	- 11,4	- 5,3
Смањење броја становника попис 2002 – 2011	17,60 %	4,15 %

Анализа демографског развоја општине Чока извршена је на основу званичних статистичких података пописа становништва у периоду 1991-2011. године. У општини Чока, у укупно 8 насеља, просечне популационе величине 1425 становника, према попису становништва 2011. године, живи 11398 становника, у 4663 домаћинства, просечне величине 2,4 члана по домаћинству.

У периоду 1991.-2011. године, укупан број становника општине Чока смањено се за 24,6% или 3720 лица. Према попису 2002. године популација је смањена за 1286 лица. Смањење укупног броја становника још је израженије према последњем попису када је укупна популација

смањена за 2434 лица, или 17,6%. Општа демографска ситуација општине Чока је неповољна. Карактеристичан је перманентан пад популације у свим насељима, уз неповољну старосну структуру, са високим индексом старења и изразито високом негативном стопом природног прираштаја. Очекује се да ће се у свим насељима наставити процес депопулације, уз погоршање виталних карактеристика популације, те је неопходно применом одговарајућих мера демографске политике, бар ублажити негативне популационе тенденције. Извесном побољшању опште демографске ситуације допринело је то што се одређени број избеглица и интерно расељених лица задржао на територији општине Чока с обзиром да су предузете мере у циљу стамбеног збрињавања наведених категорија кроз откуп сеоских кућа са окућницом и набавком грађевинског материјала за започете и недовршене објекте, као и иницијативу за запошљавање кроз преквалификацију и кроз доходне активности у области ратарства, повртарства и сточарства.

Последице депопулације се огледају кроз раст просечне старости, одлив високо-квалификоване радне снаге, затварање вртића и школа у месним заједницама општине Чока које броје мањи број становника (МЗ Врбица).



Становништво по великим старосним групама, 2015-2019

општина Чока	Попис 2011	2015	2016	2017	2018	2019
Укупан број становника	11398	10795	10600	10407	10262	10123
Деца (0-14 година)	1508	1401	1366	1309	1273	1242
Млади (15-29 година)	1994	1891	1860	1831	1807	1780
Радно способно становништво (15-64)	7739	7226	7064	6913	6803	6701
Старије становништво (65 и више)	2151	2168	2170	2185	2186	2180

Укупно	11398	Срби	Алб.	Бунь.	Гор.	Југ	Мађари	Мак	Мусл.	Нем.	Роми	Румуни	Руси	Словаци	Русини
М	5680	4437	10	5	5	55	5661	20	20	7	351	42	2	96	3
Ж	5718	2122	4	2	3	22	2935	14	9	5	165	22	1	44	2

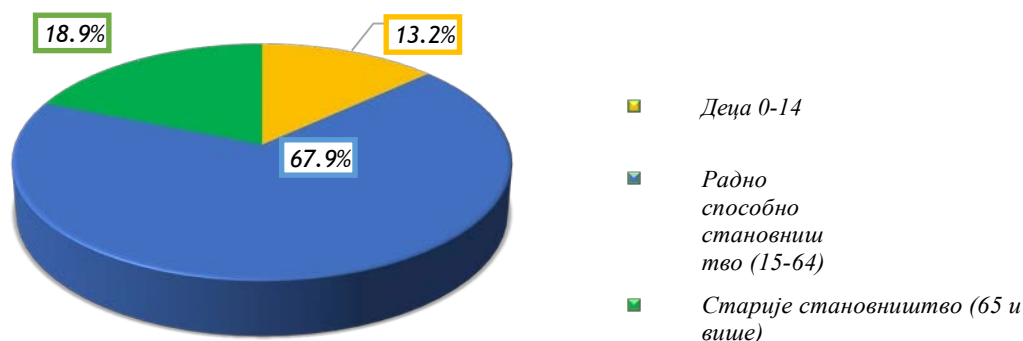
Да би се остварила економска равноправност мушкараца и жена и сузбило сиромаштво жена општина Чока ће радити на стварању услова за отварање нових радних места за жене. Мере за побољшање положаја жена ће имати позитиван ефекат не само на стварање истих могућности за жене и мушкарце, него за друштво у целини кроз повећање привредног развоја на територији општине Чока. Мере које су усмерене на остваривање наведеног циља су:

-оснивање центра за женско предузетништво, кроз који би се афирмисало женско предузетништво, пружиле информације о могућностима финансирања предузетништва, обуке о оснивању предузећа, њихово пословање и оснивали тимови за подршку предузетницама;

-подстицање задругарства у свим областима и развијање нових облика економског удруживања, јер удруживање охрабрује жене да остваре своје пословне потенцијале, нарочито у мањим општинама као што је општина Чока;

- спровести јавну кампању у односу на маргинализоване друштвене групе (Ромкиње) како би лакше учествовале у програмима запошљавања.

Становништво општине Чока према старосним групама, 2019. година



Национална структура становништва

Општина Чока, према последњем званичном попису, броји 11.398 становника те представља мултинационалну средину и највећу етничку групацију чине Мађари са 49,67% од укупног броја становништва. Срби чине 38,93 % становништва, Роми

3,08%, , Словаци 0,84 %, Југословени 0,48% и остале етничке заједнице (Албанци, Буњевци, Горанци, Македонци, Муслимани, Немци, Румуни, Руси, Русини, Словенци, Украјинци, Хрвати, Црногорци, неопредељени као и регионална припадност) које заједно чине 7,00% укупног становништва општине Чока.

4. Привреда

Општина Чока годинама уназад развија комплексан привредни амбијент који треба да допринесе привредној успешности наше локалне заједнице. Трудимо се да у будућности обезбедимо административну и техничку подршку за развој пословања, кроз развој инфраструктуре, отварање индустријске зоне, затим подршку оснивању привредних субјеката; увођење СТАРТ-УП пројеката на локалном нивоу; СТАРТ-УП кредити за изградњу/опремање производних погона за производне делатности. За то је неопходно развијати интензивну сарадњу са дијаспором и различитим институцијама покренути посебне програме за привлачење инвеститора. Неопходно је донети стратегију за развој туризма на територији општине Чока, са посебним акцентом на специфичне видове туризма, нпр. ловни, риболовни, спортско-рекреативни туризам и привући специфичне циљне групе, нпр. туристи из иностранства.

Сматрамо да је предузетништво, посебно мало и средње, окосница развоја мањих општина као што је Чока.

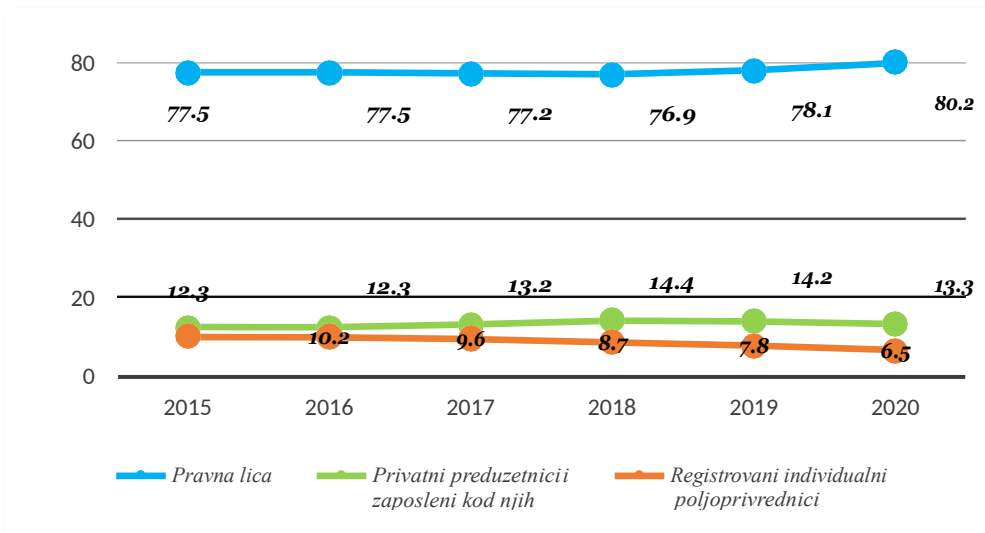
Оно чему локална самоуправа тежи јесте целокупан развој локалне заједнице. Предузетништво и привреда дају покретачку снагу, а наш задатак је да развијемо остале сегменте који су потребни да би се створила једна здрава средина, не само за пословање, већ за живот уопште. Сходно томе, протеклих година смо реализовали низ великих капиталних пројеката који су од изузетне важности за наше грађане. Унапређена је комунална инфраструктура, реконструисано је више објеката образовних и спортских установа. Ови пројекти су имали резултат да су грађани били задовољнији и да је приметан у одређеној мери смањен одлив становништва у велике градове на територији Републике Србије и иностранство.

4.1 Запосленост и зараде

- *Запосленост*

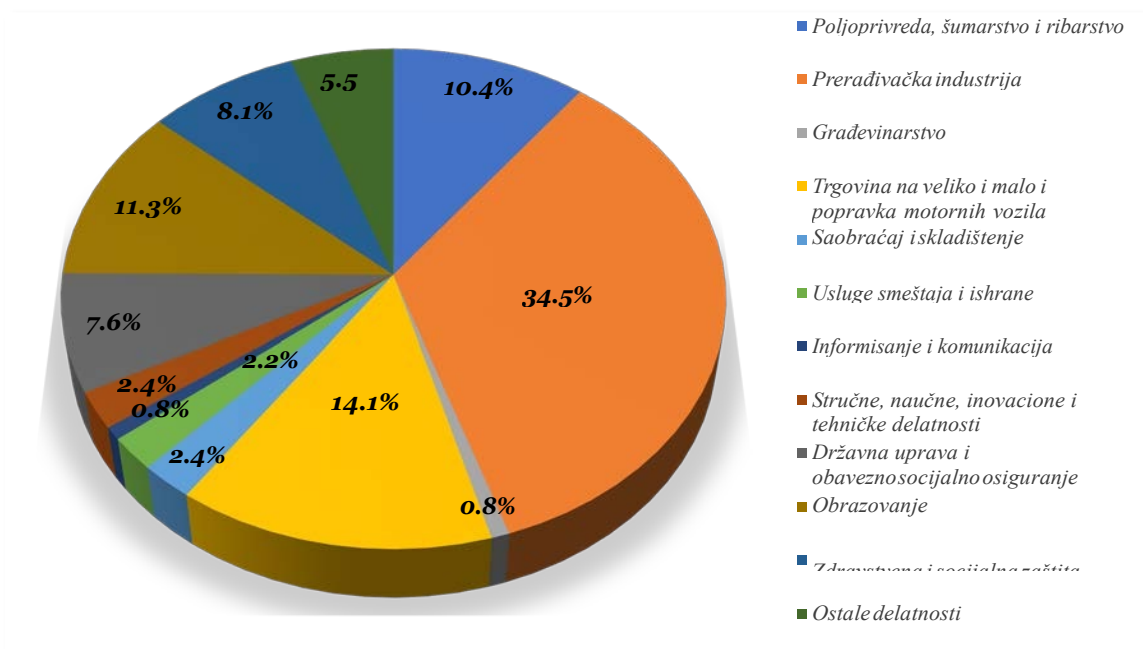
општина Чока	2015	2016	2017	2018	2019	2020
Укупан број запослених	1,835	1,821	1,792	1,787	1,767	1,835
Број запослених код привредних друштава	1,422	1,141	1,384	1,375	1,380	1,472
Број запослених код предузетника	226	224	236	257	250	244
Број регистрованих индивидуалних пољопривредника	187	185	172	155	137	119

Запослени у правним лицима, Приватни предузетници и запослени код њих и Регистровани индивидуални пољопривредници,
као % укупног броја запослених-општина Чока 2015.-2020. година



општина Чока	2015	2016	2017	2018	2019	2020
Број запослених у пољопривреди, шумарству и рибарству, као % укупног броја запослених	9.6	9.1	8.7	9.7	10.9	10,4
Број запослених у прерађивачкој индустрији, као % укупног броја запослених	32.2	31.8	30.8	30.3	30.8	34,5
Број запослених у грађевинарству, као % укупног броја запослених	0.8	1.1	0.9	0.9	0.7	0.8
Број запослених у трговини на велико и мало и поправи моторних возила, као % укупног броја запослених	11.7	12.7	14.6	13.2	13.7	14.1
Број запослених у сектору саобраћаја и складиштења, као % укупног броја запослених	3.4	2.6	2.4	2.1	2.8	2.4
Број запослених у сектору услуга смештаја и исхране, као % укупног броја запослених	2.6	3.1	2.8	2.6	2.3	2.2
Број запослених у сектору информисања и комуникације, као % укупног броја запослених	0.6	0.7	0.9	1.0	1.0	0.8
Број запослених у стручним, научним, иновационим и техничким делатностима, као % укупног броја запослених	2.5	2.4	2.5	3.3	2.5	2.4
Број запослених у државној управи и обавезном социјалном осигурању, као % укупног броја запослених	7.5	7.6	7.8	8.6	8.1	7.6
Број запослених у образовању, као % укупног броја запослених	11.5	12.8	12.5	12.0	11.9	11.3
Број запослених у здравственој и социјалној заштити, као % укупног броја запослених	9.5	8.7	8.6	8.6	8.2	8.1

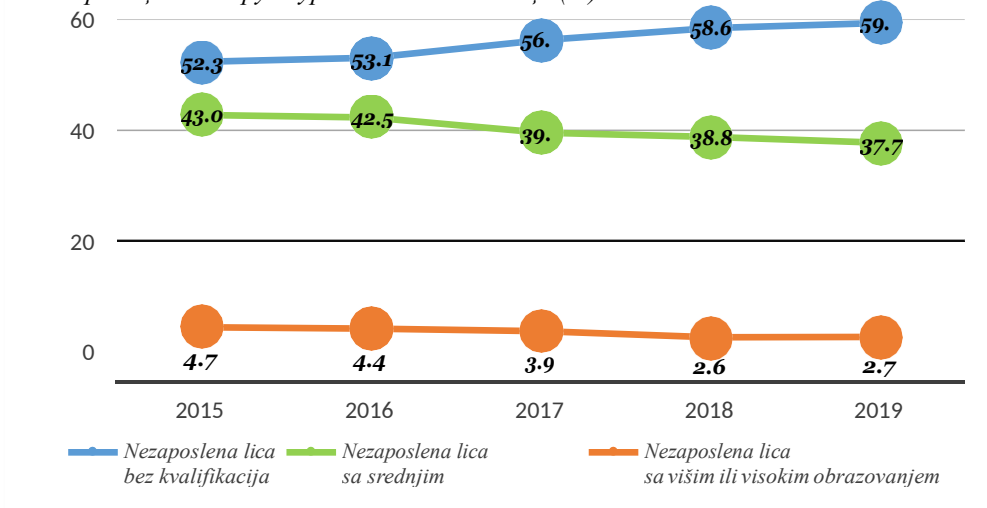
Структура запослености по делатностима као % укупног броја запослених²
-општина Чока 2020. година



Незапосленост

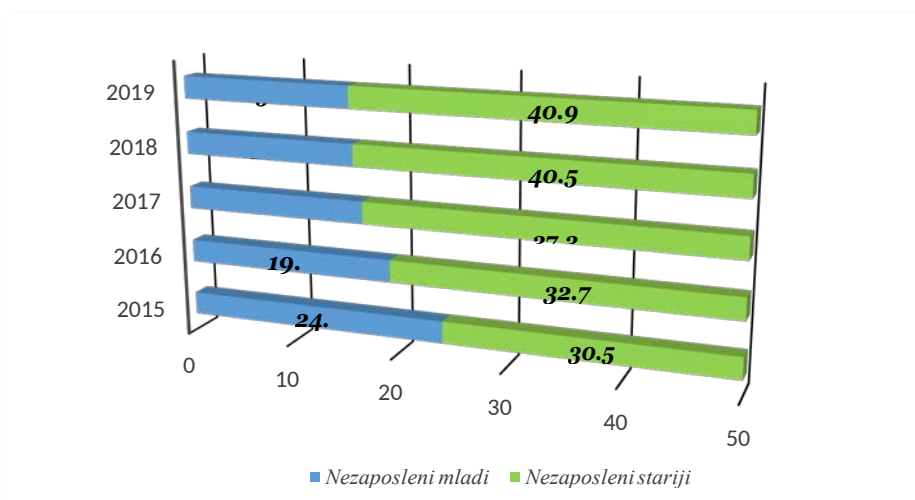
општина Чока	2015	2016	2017	2018	2019
Укупан број незапослених	1,182	1,048	913	735	663
Незапослена лица на 1000 становника	109	99	88	72	65
Незапослене жене, као % незапослених лица	48.4	48.5	48.7	52.2	52.2

Квалификациона структура незапослених лица (%) - општина Чока 2015.-2019. година



општина Чока	2015	2016	2017	2018	2019
<i>Незапослена лица која први пут траже запослење, као % незапослених лица</i>	28.8	26.7	27.1	28.3	45.2
<i>Корисници новчане накнаде</i>	55	40	37	35	25
<i>Корисници новчане накнаде, као % незапослених лица</i>	4.7	3.8	4.1	4.8	3.8

*Незапослени млади(15-29)/старији (изнад 50 година), као % укупног броја незапослених лица
-општина Чока 2015.-2019. година*



Подаци о избеглим и интерно расељеним лицима у општини Чока

Број избеглих и интерно расељених лица у Центру за социјални рад за општину Чока у 2012.години по старости и родној припадности.

Старост	Избегла лица	Интерно расељена	УКУПНО
Деца	25	0	25
Млади	18	0	18
Одрасли	108	0	108
Старији	14	2	16
УКУПНО	165	2	167

5. АНАЛИЗА СИТУАЦИЈЕ И ЗАКЉУЧЦИ

Анализа контекста или радног окружења је обухватила четири врсте квалитативних анализа:

1. Анализа документације о ширем окружењу;
2. Анализу стања (swot анализу);
3. Анализу заинтересованих страна и
4. Анализу проблема са закључцима.

Преглед документације о ширем радном окружењу обухватио је неколико кључних међународних, националних и других стратешких докумената, релевантних за ову област, као и актуелни законски оквир који регулише питања избеглих лица у Републици Србији и то:

- Конвенција УН о статусу избеглица (1951. г.),
- Женевска конвенција која регулише рад Црвеног крста (1949. г.),
- Сарајевска декларација (2005. г.),
- Закон о избеглицама (1992. г. измене и допуне 2010. г.),
- Закон о управљању миграцијама (2012. г.),
- Закон о црвеном крсту (2005. г.),
- Стратегија за управљање миграцијама (2009. г.);
- Стратегија за интеграцију повратника по реадмисији (2008.г.);
- Стратегија о економским миграцијама (2021-2027. г.);
- Национална стратегија за решавање питања избеглица и ИРЛ 2015-2020;
- Стратегија подстицања рађања (2018.г.);
- Национална стратегија за младе (2015-2020. г.);
- Стратегија превенције и сузбијања трговине људима, посебно женама и децом и заштита жртава (2017-2022. г.);

Локална стратешка документа од значаја за побољшање/унапређење положаја различитих категорија миграната у општини Чока су:

- **Стратегија развоја општине Чока:** Стратегија развоја у себи садржи смернице и планове деловања у свим областима на територији општине Ковин. Тај стратешки документ, није посебно апострофирао проблем различитих категорија миграната, већ је за то сачињен овај стратешки документ (Локални акциони план), али је оправдано очекивати да ће правилном имплементацијом стратегије, доћи до смањења проблема у интеграцији избеглог и прогнаног становништва.

- **ЛАП за Рома (2021-2023):** Локални акциони план за унапређење Рома на територији општине Чока, преставља низ мера и активности које за крајњи циљ имају унапређење положаја ромске националне мањине у општини Чока. Основни циљ ЛАП-а јесте, унапређење положаја Рома, као и смањење **неприхватљивих разлика између Рома и осталог дела становништва.**

5.1 Најважнији закључци Анализе документације

Стратегија за управљање миграцијама (2009. г.) дефинише основне циљеве као што су: управљање миграцијама на свеобухватан начин који ће олакшати остваривање секторских циљева и приоритета државе у области миграција и обезбедити управљање миграцијама у складу са одрживом популационом политиком и дугорочним потребама развоја привреде и кретањем на тржишту рада Републике Србије, затим унапређење сарадње са дијаспором и промоција повратка у матицу и стварање услова да се млади стручни и талентовани људи професионално остваре у сопственој земљи и услова за циркулисање знања људи који су у дијаспори. Такође циљ ове стратегије је решавање проблема избеглица и интерно расељених лица, као и ефикасни и ефективни прихват и одржива социо-економска реинтеграција повратника – грађана Републике Србије по основу споразума о реадмисији.

Стратегија за реинтеграцију повратника по основу Споразума о реадмисији из 2009. г. утврђује приоритетне области као што су: издавање личних докумената, решавање питања смештаја, стварање могућности за запошљавање, и остваривање других права, као што су здравствена заштита, образовање, социјалну и породично-правну заштиту. Одсуство координације и размене информација о повратницима представља озбиљну сметњу у регистрацији лица која се враћају по основу реадмисије, утврђивању њихових потреба и пружању адекватне заштите, ради њиховог укључивања у нову средину.

Стратегија о економским миграцијама (2021-2027. г.) има за циљ идентификовање најефикаснијих решења за управљање економским миграцијама, а заснована је на низу општих принципа, као што су законитост, одговорност, суверенитет, сарадња и кохерентност, поштовање основних људских права и слобода, заједничко деловање и транспарентност. Стратегија покрива низ тема у вези са феноменом економских миграција, њиховим управљањем, корелацијом миграција и развоја, као и улогом дијаспоре као покретача (локалног) развоја.

Остале наведене националне стратегије, пружају основу и дају смернице за развијање мера и акција у области локалне интеграције избеглих и интерно расељених лица, којима се може допринети унапређењу њиховог животног стандарда и укупног друштвеног положаја.

Локална стратешка документа општине Чока, указују на потребу квалитетнијег и свеобухватнијег решавања проблема, различитих категорија миграната, тако и домаћег социјално угроженог становништва.

5.2 Анализа стања (SWOT анализа)

Анализа стања у локалној заједници по питањима унапређења положаја различитих категорија миграната извршена је кроз идентификовање досадашњих активности и резултата у овом домену и сагледавање позитивних капацитета и слабости локалне заједнице, као и могућности и препрека са којима се суочава у свом радном окружењу. Анализа је урађена коришћењем SWOT технике.

УНУТРАШЊЕ	<p style="text-align: center;"><u>Снаге</u></p> <ul style="list-style-type: none"> ▪ подршка Локалне самоуправе Сента (председник, општинско веће, начелник општинске управе); ▪ постојање локалних стратешких докумената; ▪ Стручност чланова Савета у различитим областима одзначаја за циљну групу; ▪ развијеност инфраструктуре ; ▪ искуство у партнерским пројектима ▪ бројна и распрострањена дијаспора; ▪ пораст свести о значају екомномских миграција 	<p style="text-align: center;"><u>Слабости</u></p> <ul style="list-style-type: none"> ▪ невољни материјални капацитети у општини Чока; ▪ висока стопа незапослености у локалној заједници; ▪ елементарно сиромаштво у порасту; ▪ депопулација и старење становништва; ▪ недовољна информисаност шире локалне заједнице о проблемима различитих категорија миграната; ▪ непостојање базе података и броју и потребама повратника избеглих и интерно расељених лица. ▪ Недовољна информисаност дијаспоре о могућности повезивања и улагања
СПОЉАШЊЕ	<p style="text-align: center;"><u>Могућности:</u></p> <ul style="list-style-type: none"> ▪ Подизање свести о значају проблема код већине актера у систему; ▪ Постављање одговарајућег националног правног оквира за функционисање система; ▪ Имплементација националних стратегија које су усмерене на креирање повољнијих привредних и друштвених услова у земљи; ▪ активности и програми КИРС-а; ▪ доступност ИПА фондова; ▪ реформе у социјалној заштити, образовању, запошљавању; ▪ постојање планова и програма НСЗ ▪ Преусмеравање миграционих токова унутар државе ▪ Повратак високообразоване радне снаге и стручњака из иностранства 	<p style="text-align: center;"><u>Препреке:</u></p> <ul style="list-style-type: none"> ▪ лоша глобална економска ситуација; ▪ спора имплементација националних стратегија и планова; ▪ Недовољна и нередовна статистичка евиденција; ▪ Ниска свест грађана о значају економских миграција за развој државе; ▪ Исељавање младог, репродуктивно и радно способног становништва; ▪ Недостатак атрактивних развојних шанси за повратнике из иностранства

5.3 Најважнији закључци SWOT анализе

Локална заједница има капацитете и заинтересована је да заједно са осталим актерима ради на повратку својих грађана из дијаспоре јер у њима види једног од кључних партнера за унапређење развоја општине Чока. Дијаспора може имати кључну улогу у садашњем и будућем развоју општине, пре свега преко инвестирања и трансфера знања. Главне снаге локалне заједнице, релевантне за питања ове популације су: политичка воља и подршка локалне самоуправе. У даљем раду требало би побољшати следеће капацитете локалне заједнице: повезаност између базе података различитих институција, успостављањем контакта са дијаспором, сарадња са приватним сектором и планирање наменских средстава у буџету локалне самоуправе, за унапређење те сарадње.

Најзначајније спољашње могућности, које из ширег друштвеног окружења делују на питања различитих категорија миграната у локалној средини су: политички консензус нанационалном нивоу када је у питању Стратегија о економским миграцијама Републике Србије за период од 2021-2027. год. , активности и програми КИРС-а. Као важне препреке из спољашњег окружења које би требало узети у обзир у процесу даљег планирања, идентификоване су следеће: лоша глобална економска ситуација и постепено смањење фондова намењених овим питањима.

5.4 Анализа заинтересованих страна

Анализом заинтересованих страна идентификоване су кључне заинтересоване стране за решавање питања различитих категорија миграната у општини Чока које су диференциране на крајње кориснике услуга и кључне partnere локалној самоуправи у развијању и примени мера и програма.

- Кључни партнери у општини Чока за решавање питања избеглих, интерно расељених лица и повратника су:
 - Локална самоуправа – обезбеђује општи оквир кроз доношење стратешких докумената и одлуке о буџету;
 - Канцеларија за младе општине Чока;
 - Локални савет за миграције;
 - Повереништво за избеглице - врши поверене послове у оквиру своје основне делатности и координацију различитих програма усмерених на помоћ избеглим, ИРЛ и повратницима;
 - Центар за социјални рад општине Чока у оквиру својих надлежности прописаних Законом и у оквиру Одлуке о правима из области социјалне заштите пружа услуге из области социјалне заштите (то су услуге које се пружају лицима која имају држављанство Републике Србије, али будући да је већина избеглих лица добила држављанство Републике Србије, сарадња са Центром је изузетно битна)
 - Црвени крст – који је кроз своју основну делатност пружао разне врсте помоћи избегличкој популацији;
 - Дом здравља Чока – који кроз обављање своје основне делатности доприноси побољшању здравља становништва уопште, па тиме и избегличке популације;
 - Образовне институције (предшколске установе, основне и средње школе) које укључују у образовни систем избегла и ИРЛ под једнаким условима;

- Комесаријат за избеглице и миграције Републике Србије – обавља координацију различитих програма за избегле и интерно расељене;
- Покрајински фонд за пружање помоћи избеглим, прогнаним и интерно расељеним лицима спроводи различите програме помоћи намењене избегличкој и расељеничкој популацији.
- Национална служба за запошљавање – Филијала Кикинда спроводи различите програме подршке запошљавању незапослених, радно способних који активно траже посао. Избегла, интерно расељена лица и повратници, као и економски мигранти имају једнаке могућности као и сви други да се укључе у активности Националне службе за запошљавање и користе ове програме.

5.5 Анализа проблема

Анализа проблема је показала да су главни проблеми у општини Чока економске миграције становништва:

- Унутрашње миграције и миграције становништва у иностранство, што доприноси сиромаштву и неразвијености, због одласка младог, репродуктивног и радно способног становништва, често високообразованог, што представља препреку развоја општине.
- Незапосленост и материјално сиромаштво - недостатак радних места у општини који условљавају одлазак ове категорије миграната.
- Депопулација и старење становништва
- недостаци базе података о избеглим и интерно расељеним лицима

5.6 Општи закључци анализе

- Локална заједница и локална самоуправа располаже капацитетима за бављење унапређењем положаја различитих категорија миграната, као што су људски ресурси и стратешки приступ развоју општине Чока.
- У процесу израде Локалног плана неопходно је узети у обзир, с једне стране, реално постојеће локалне ресурсе и чињеницу да су економске миграције највећи изазов за општину Чока, па је стога неопходно уважити потребе и проблеме локалног становништва у поступку решавања овог проблема.
- Највећи број избелица и интерно расељених лица се до сада интегрисао на територији општине Чока.
- Имајући у виду лошу демографску ситуацију, смањење броја становништва и општу депопулацију, овај план представља активности које су усмерене на поправљање овакве неповољне ситуације, тј. успоравање негативних трендова у кретању укупног броја становника и спречавања даљег погоршања виталних карактеристика популације, као и стварање услова за повећање степена запослености активностима које су усмерене на смањење миграција становништва и њихов повратак, кроз партнерски однос општине и економских миграната, односно припадника дијаспоре, кроз online информисање о свим релеватним информацијама, стварање услова за оптимизацију потенцијала наведених категорија.

5.7 Препоруке за будуће планирање побољшање/унапрђење положаја различитих категорија миграната

- Покренути иницијативу за већа финансијска издвајања из Републичких фондова за решавање питања побољшање/унапрђење положаја различитих категорија миграната.
- Идентификовати сопствене ресурсе који се могу усмерити у решавање проблема побољшање/унапрђење положаја различитих категорија миграната.
- Повећати запошљавање прекалфикацијом радно способног становништва, економских миграната и избегличке популације за дефицитарна занимања и обезбедити едукативне програме за самозапошљавање.

6. ПРИОРИТЕТНЕ ЦИЉНЕ ГРУПЕ

Крајњи корисници ЛАП-а могу бити избеглице, ИРЛ, повратници по реадмисији, тражиоци азила и мигранти у потреби, жртве трговине људима, дијаспора а пре свега:

- радно способно становништво;
 - дијаспора и повратници из иностранства;
- Заинтересоване стране за успешну реализацију Стратегије су:
- доносиоци одлука на локалном нивоу;
 - привредни субјекти регистровани са територије општине Чока;
 - потенцијални повратници и инвеститори из дијаспоре.

Критеријуми за избор приоритетних група у оквиру Локалног акционог плана, за побољшање/унапрђење положаја различитих категорија миграната на територији општине Чока од 2022-2027. г. су следећи:

- ◆ видљивост и распрострањеност проблема циљне групе у локалној заједници,
- ◆ елементарни критеријум, ресурси којима располаже локална самоуправа и бројне потребе које има на својој територији.

7. ОПШТИ И СПЕЦИФИЧНИ ЦИЉЕВИ

7.1 Општи циљ Локалног акционог плана:

Општи циљ Стратегије је стварање привредног и друштвеног амбијента за успоравање одласка радно способног становништва, јачање веза са дијаспором, подстицање повратних и циркуларних миграција, побољшање социо-материјалног положаја избеглих, ИРЛ и повратника по реадмисији на територији општине Чока. Овако дефинисан општи циљ, захтева системски приступ у проучавању и праћењу наведених феномена, а у сврху креирања најефикаснијег одговора на постојеће трендове економских миграција, уз промовисање регулисаних, сигурних и безбедних миграција.

7.2 Специфични циљеви Локалног акционог плана:

Специфични циљ бр.1-Изградња и јачање институционалних капацитета за праћење и унапређење квалитета података о економским миграцијама, пре свега кроз стратешко и оперативно повезивање локалног Савета за миграције са Канцеларијом за младе и Националном службом за запошљавање. У сарадњи са канцеларијом за младе урадити мапирање потреба ове циљне групе и онда предвидети активности.

Специфични циљ бр.2-Унапређење услова живота и рада у привредном и друштвеном сектору, кроз развој различитих програма који су усмерени на привлачење инвестиција и повратак становништва у локалну заједницу, пре свега када су у питању дефицитарна занимања(давањем подстицаја). Давање подстицаја за најмање 15 полазника образовног профила лов и туризам.

Специфични циљ бр.3-У периоду од 2022. до краја 2027. године у циљу економског оснаживања избеглих, интерно расељених и повратника кроз програме доходовних активности у области повртарства, ратарства, сточарства и друге потребне видове помоћи код конкретних делатности корисника.

Специфични циљ бр.4-У периоду од 2022. до краја 2027. године у циљу стамбеног збрињавања избеглих, интерно расељених лица и повратника обезбедити откуп сеоских кућа са окућницом и набавком грађевинског материјала за започете, а недовршене објекте, односно адаптација старих стамбених објеката.

Специфични циљ бр.5-Унапређење сарадње дијаспоре са јединицом локалне самоуправе и подстицање развоја предузетништва, кроз развој механизма on-line информисања дијаспоре, подстицање материјалних улагања дијаспоре кроз организовање и развој пре свега ловног и сеоског туризма. Изарада он лине платформе у сарадњи са привредном и регионалном комором. Организовање спортских активности (турнир у малом фудбалу, организовање спортског лова и риболова) са циљем окупљања чланова дијаспоре и презентације могућности улагања финансијских средстава у локални привредни развој.

Специфични циљ бр.6-У периоду од 2022. до краја 2027. године, омогућити јачање капацитета институција локалне самоуправе у управљању миграцијама, кроз обуке кадрова за израду пројектних предлога у циљу обезбеђивања средстава намењених различитим категоријама миграната.

Специфични циљ бр.7- Ажурирање базе података са стварним стањем броја избеглица и упућивање позива интерно расељених лица да се јаве повереништву.

8. ПЛАН АКТИВНОСТИ

8.1. Специфични циљеви за 2023. годину (циљ бр.1 и бр.2)

Активности	Планирано време реализације активности	Резултат	Индикатори	Потребни ресурси		Одговорни актер	Партнер
1.1 Утврђивање предлога буџета за имплементацију ЛПА у 2023 год	Децембар 2022 год	Обезбеђена Средства				Локална самоуправа	ГИЗ КИРС
1.2 Усвајање акционог плана за 2023. год. од стране Савета за управљање миграцијама и трајна решења за избегла и ИРЛ ,као и остале мигрантске групе	Март 2023.	Усвојен план				Локална самоуправа	ГИЗ КИРС
1.3 Упознавање свих избеглих и ИРЛ са усвојеним ЛАП, као и остале мигрантске групе	Одмах по усвајању	Упознати сви чиниоци са ЛАП				Локална самоуправа	ГИЗ КИРС
1.4 Спровођење анкете у циљу реалног сагледавања потреба и стања на терену	Март- мај 2023.год	Сачињен списак потреба				Локална самоуправа	ГИЗ КИРС
1.5.Изградња и јачање институционах капацитета за праћење и унапређење квалитета података о економским мигрантима	мај-октобар 2023.год	Изграђене институције и прикупљени подаци о економским мигрантима				Локална самоуправа	ГИЗ КИРС
1.6Медијска презентација целокупне реализације програма	Континуирано	Објављене информације о програму на локалним средствима информисања	Број и врста прилога о програму		Простор и време у локалним медијима	Локална самоуправа	
1.7 Праћење реализације и оцена успешности програма	Континуирано(праћење) децембар 2023 (оцена успешност)	Прикупљене и анализирани информације о реализацији програма. Оцењена успешност реализације	Број и врста анализираних информација Закључака и препорука			Локална самоуправа	

Активности	Планирано време реализације активности	Резултат	Индикатори	Потребни ресурси		Одговорни актер	Партнер
1.1 Утврђивање предлога буџета за имплементацију ЈПА у 2023 год	Децембар 2022 год	Обезбеђена Средства				Локална самоуправа	ГИЗ КИРС
1.2 Усвајање акционог плана за 2023. год од стране Савета за управљање миграцијама и трајна решења за избегла и ИРЛ као и остале мигрантске групе	Март 2023.	Усвојен план				Локална самоуправа	ГИЗ КИРС
1.3 Упознавање свих избеглих и ИРЛ са усвојеним ЈАП, као и остале мигрантске групе	Одмах по усвајању	Упознати сви чиниоци са ЈАП				Локална самоуправа	ГИЗ КИРС
1.4 Спровођење анкете у циљу реалног сагледавања потреба и стања на терену	Март-мај 2023.год	Сачињен списак потреба				Локална самоуправа	ГИЗ КИРС
1.5.обука кадрова за израду пројектних предлога у циљу обезбеђивања средстава намењених различитим категоријама миграната.	мај-септембар 2023.год	обучени кадрови				Локална самоуправа	ГИЗ КИРС
1.6Медијска презентација целокупне реализације програма	Континуирано	Објављене информације о програму на локалним средствима информисања	Број и врста прилога о програму		Простор и време у локалним медијима	Локална самоуправа	
1.7 Праћење реализације и оцена успешности програма	Континуирано(праћење) децембар 2023 (оцена успешност)	Прикупљене и анализирани информације о реализацији програма. Оцењена успешност реализације	Број и врста анализираних информација Закључака и препорука			Локална самоуправа	

8.2 Специфични циљеви за 2024 годину (циљ бр.3)

Активности	Време	Резултат	Индикатори	Ресурси Људски	Финансијски	Материјални	Одговорни актери	Други актери/ партнери
1.1 Утврђивање предлога буџета за имплементацију ЛАПА у 2024.г	Децембар 2023.	Обезбеђена средства		*	*		Локална самоуправа	
1.2 Усвајање акционог плана за 2024. од стране Савета за управљање миграцијама и трајна решења за избегла и ИРЛ	Март 2024.	Усвојен план		*			Локална самоуправа	
1.3 Упознавање свих избеглих и ИРЛ са усвојеним ЛАП, као и повратника	Одмах по усвајању	Упознати сви чиниоци са ЛАП		*			Локална самоуправа	
1.4 Спровођење анкете у циљу реалног сагледавања потреба и стања на терену	Март- април 2024.	Сачињен списак потреба		*	*	*	Локална самоуправа	
1.5 Интервју са потенцијалним корисницима	Март-април 2024.	Корисници заинтересовани за учешће у програму		*	*	возило	Комисија	
1.6 Пратити Конкурс и конкурсати за добијање донаторских средстава за имплементацију ЛАП	Јануар - децембар 2024.	Обезбеђена недостајућа средства		*	*		Локална самоуправа-повереник за избеглице	
1.7 Формирање комисије за спровођење конкурса, израда критеријума и избор породица које ће бити корисници програма	Април-мај 2024.	Формирани критеријуми за доделу новчаних средстава за набавку грађевинског материјала објеката и набавка добара остварених по реализацији програма	Врста критеријума -Листа корисника	*	*	*	Врста критеријума -Листа корисника	

1.8 Набавка грађевинског материјала за започете, недовршене објекте односно адаптација старих стамбених објеката и набавка добара остварених по реализацији програма помоћи економског оснаживања кроз доходне делатности	мај-јул 2024.	Набављен грађевински материјал и добра потребна за реализацију програма помоћи економског оснаживања кроз доходне делатности	Добијене све потребне дозволе, технички пријем				Локална самоуправа - Комисија за јавне набавке	Дирекција за изградњу
1.9 Додела грађевинског материјала по установљеним критеријумима и испорука добара остварених по реализацији програма помоћи економског оснаживања кроз доходне делатности	август - октобар 2024.	Утврђена листа корисника и склопљени уговори са корисницима програма	Број склопљених програма			*	Локална самоуправа, Савет, Комисија	
1.10 Медијска презентација целокупне реализације програма	Континуирано	Објављене информације о програму на локалним средствима информисања	Број и врста прилога о програму			Простор и време у локалним медијима	Локална самоуправа	
1.11 Праћење реализације и оцена успешности програма	Континуирано (праћење) децембар 2024. (оцена успешности)	Прикупљене и анализирани информације о реализацији програма. Оцењена успешност реализације	Број и врста анализираних информација, Закључака и препорука	*			Локална самоуправа, Савет, Комисија	

8.3 Специфични циљеви за 2025 годину (циљ бр.4)

Активности	Време	Резултат	Индикатори	Ресурси Људски	Финансијски	Материјални	Одговорни актери	Други актери/ партнери
1.1 Утврђивање предлога буџета за имплементацију ЈАПА у 2025.г	Децембар 2024.	Обезбеђена средства		*	*		Локална самоуправа	
1.2 Усвајање акционог плана за 2016. од стране Савета за управљање миграцијама и трајна решења за избегла и ИРЛ	Јануар 2025.	Усвојен план		*			Локална самоуправа	
1.3 Упознавање свих избеглих и ИРЛ, као и повратника са усвојеним ЈАП	Одмах по усвајању	Упознати сви чиноци са ЈАП		*			Локална самоуправа	
1.4 Спровођење анкете у циљу реалног сагледавања потреба и стања на терену	фебруар-март 2025.	Сачињен списак потреба		*	*	*	Локална самоуправа	
1.5 Интервју са потенцијалним корисницима	Март-април 2025.	Корисници заинтересовани за учешће у програму		*	*	возило	Комисија	
1.6 Пратити Конкурс и конкурисати за добијање донаторских средстава за имплементацију ЈАП	Јануар - децембар 2025.	Обезбеђена недостајућа средства		*	*		Локална самоуправа-повереник за избеглице	
1.7 Израда критеријума и избор породица које ће бити корисници програма	Април-мај 2025.	Формирани критеријум и за доделу кућа и новчаних средстава за набавку грађевинског материјала објеката и набавка добара остварених по реализацији програма помоћи економског оснаживања кроз доходне делатности	Врста критеријума -Листа корисника	*	*	*	Врста критеријума -Листа корисника	

1.8 Откуп сеоских кућа и набавка грађевинског материјала за започете,недовршене објекте односно адаптација старих стамбених објеката и набавка добара остварених по реализацији програма помоћи економског оснаживања кроз доходне делатности	мај-јул 2025.	Окупљене сеоске куће, набављен грађевински материјал	Добијене све потребне дозволе, технички пријем				Локална самоуправа - Комисија за јавне набавке	Дирекција за изградњу
1.9 Додела кућа и грађевинског материјала по установљеним критеријумима и испорука добара остварених по реализацији програма помоћи економског оснаживања кроз доходне делатности	август - октобар 2025.	Утврђена листа корисника и Склопљени уговори са корисницима програма	Број склопљених програма			*	Локална самоуправа, Савет, Комисија	
1.10 Медијска презентација целокупне реализације програма	Континуирано	Објављене информације о програму на локалним средствима информисања	Број и врста прилога о програму			Простор и време у локалним медијима	Локална самоуправа	
1.11 Праћење реализације и оцена успешности програма	Континуирано (праћење) децембар 2025. (оцена успешности)	Прикупљене и анализирани информације о реализацији програма. Оцењена успешност реализације	Број и врста анализираних информација, Закључака и препорука	*			Локална самоуправа, Савет, Комисија	

8.4. Специфични циљеви за 2026. годину (циљ бр.5 и бр.6)

Активности	Планирано време реализације активности	Резултат	Индикатори	Потребни ресурси		Одговорни актер	Партнер
1.1 Утврђивање предлога буџета за имплементацију ЛПА у 2026 год	Децембар 2025 год	Обезбеђена Средства				Локална самоуправа	ГИЗ КИРС
1.2 Усвајање акционог плана за 2026. год. од стране Савета за управљање миграцијама и трајна решења за избегла и ИРЛ и остале мигрантске групе	Март 2026.	Усвојен план				Локална самоуправа	ГИЗ КИРС
1.3 Упознавање свих избеглих и ИРЛ са усвојеним ЛАП, као и остале мигрантске групе	Одмах по усвајању	Упознати сви чиниоци са ЛАП				Локална самоуправа	ГИЗ КИРС
1.4 Спровођење анкете у циљу реалног сагледавања потреба и стања на терену	Март- мај 2026.год	Сачињен списак потреба				Локална самоуправа	ГИЗ КИРС
1.5.Унапређење сарадње дијаспоре са јединицом локалне самоуправе и подстицање развоја предузетништва	мај- септембар 2026.год	Организовање спортских активности (турнир у малом фудбалу, организовање спортског лова и риболова)	Уложена средства чланова дијаспоре у локални привредни развој			Локална самоуправа	ГИЗ КИРС
1.6Медијска презентација целокупне реализације програма	Континуирано	Објављене информације о програму на локалним средствима информисања	Број и врста прилога о програму		Простор и време у локалним медијима	Локална самоуправа	
1.7 Праћење реализације и оцена успешности програма	Континуирано(праћење) децембар 2026 (оцена успешност)	Прикупљене и анализирани информације о реализацији програма. Оцењена успешност реализације	Број и врста анализираних информација Закључака и препорука			Локална самоуправа	

Активности	Планирано време реализације активности	Резултат	Индикатори	Потребни ресурси		Одговорни актер	Партнер
1.1 Утврђивање предлога буџета за имплементацију ЛПА у 2026 год	Децембар 2026 год	Обезбеђена Средства				Локална самоуправа	ГИЗ КИРС
1.2 Усвајање акционог плана за 2026. год. од стране Савета за управљање миграцијама и трајна решења за избегла и ИРЛ као и остале мигрантске групе	Март 2026.	Усвојен план				Локална самоуправа	ГИЗ КИРС
1.3 Упознавање свих избеглих и ИРЛ са усвојеним ЛАП, као и остале мигрантске групе	Одмах по усвајању	Упознати сви чиниоци са ЛАП				Локална самоуправа	ГИЗ КИРС
1.4 Спровођење анкете у циљу реалног сагледавања потреба и стања на терену	Март- мај 2026.год	Сачињен списак потреба				Локална самоуправа	ГИЗ КИРС
1.5. Давање подстицаја за најмање 15 полазника обаразовног профила лов и туризам	мај- децембар 2026.год	Уписани полазници образовног профила лов и туризам	Уложени подстицаји			Локална самоуправа	ГИЗ КИРС
1.6 Медијска презентација целокупне реализације програма	Континуирано	Објављене информације о програму на локалним средствима информисања	Број и врста прилога о програму		Простор и време у локалним медијима	Локална самоуправа	
1.7 Праћење реализације и оцена успешности програма	Континуирано (праћење) децембар 2026 (оцена успешност)	Прикупљене и анализирани информације о реализацији програма. Оцењена успешност реализације	Број и врста анализираних информација Закључака и препорука			Локална самоуправа	

8.5. Специфични циљеви за 2027. годину

Активности	Планирано време реализације активности	Резултат	Индикатори	Потребни ресурси		Одговорни актер	Партнер
1.1 Утврђивање предлога буџета за имплементацију ЛПА у 2027 год	Децембар 2026год	Обезбеђена Средства				Локална самоуправа	ГИЗ КИРС
1.2 Усвајање акционог плана за 2027. год. од стране Савета за управљање миграцијама и трајна решења за избегла и ИРЛ као и остале мигрантске групе	Март 2027.	Усвојен план				Локална самоуправа	ГИЗ КИРС
1.3 Упознавање свих избеглих и ИРЛ са усвојеним ЛАП, као и остале мигрантске групе	Одмах по усвајању	Упознати сви чиниоци са ЛАП				Локална самоуправа	ГИЗ КИРС
1.4 Спровођење анкете у циљу реалног сагледавања потреба и стања на терену	Март- мај 2027.год	Сачињен списак потреба				Локална самоуправа	ГИЗ КИРС
1.5.Ажурирање базе података са стварним стањем броја избеглица и упућивање позива интерно расељених лица да се јаве повереништву.	мај-децембар 2027.год	Ажурирана база података са стварним стањем броја избеглица и интерно расељених лица				Локална самоуправа	ГИЗ КИРС
1.6Медијска презентација целокупне реализације програма	Континуирано	Објављене информације о програму на локалним средствима информисања	Број и врста прилога о програму		Простор и време у локалним медијима	Локална самоуправа	
1.7 Праћење реализације и оцена успешности програма	Континуирано(праћење)децембар 2027 (оцена успешност)	Прикупљене и анализирани информације о реализацији програма. Оцењена успешност реализације	Број и врста анализираних информација Закључака и препорука			Локална самоуправа	

9. ФИНАНСИЈСКИ ПЛАН

Процењено је да ће за реализацију Локалног акционог плана за побољшање/унапређење положаја различитих категорија миграната, на територији општине Чока, за период од 2022-2027. године, бити укупно потребно око 3.360.000,00 динара.

Детаљан годишњи буџет за сваку годину примене Локалног акционог плана, биће урађен на основу разрађених годишњих планова за ту годину.

Средства за реализацију овог Локалног плана, обезбеђиваће се из различитих извора: делом из буџета локалне самоуправе, делом из донаторских буџета, односно помоћу пројеката, који ће се развити на основу овог Локалног плана, као и из других доступних извора.

Поступајући у складу са донетим Националним стратегијама, за управљање економским миграцијама, смањење сиромаштва, решавање питања избеглих и интерно расељених лица, запошљавања, одрживог развоја, очекује се финансијска подршка ресорних министарстава у реализацији активности ЛАП-а.

Овај Локални акциони план ће се, поред осталих намена, користити у сврху представљања општине и привлачења донаторских средстава за реализацију

10. АРАНЖМАНИ ЗА ПРИМЕНУ

Аранжмани за примену ЛАП-а у општини Чока обухватају локалне сруктуре и различите мере и процедуре које ће осигурати његово успешно спровођење.

Структуру за управљање процесом примене ЛАП-а, након његовог усвајања, представљаће Савет за миграције општине Чока и Повереништво за избеглице општине Чока.

Оперативну структуру за примену овог Локалног акционог плана чиниће институције, организације и тимови (комисије) формирану у циљу непосредне реализације плана и пројеката развијених на основу Локалног акционог плана.

11. ПРАЋЕЊЕ И ОЦЕНА УСПЕШНОСТИ

Циљ праћења и оцене успешности (мониторинга и евалуације) ЛАП-а је да се систематично прикупљају подаци, прати и надгледа процес примене и процењује успех ЛАП-а ради предлагања евентуалних измена у активностима на основу налаза и оцена.

Временски оквир

Мониторинг као систематски процес прикупљања података спроводи се континуирано за период 2022-2027.

Евалуација као анализа података ради доношења оцене о успешности вршиће се периодично једном годишње. Финална евалуација обавиће се на крају 2027. године.

Мониторинг и евалуација укључују целовито сагледавање испуњења активности – задатака и специфичних циљева.

Кључни индикатори утицаја за праћење и оцењивање успешности примене Локалног плана ће бити следећи:

- Број реализованих локалних мера / програма за различите категорије миграната;
- Структура корисника мера/програма;
- Ниво укључености различитих актера у пружању услуга различитим категоријама миграната у локалној заједници;
- Обим финансијских средстава издвојених за мере/програме различитих категорија миграната;
- Структура финансијских средстава издвојених за различите категорије миграната (буџет локалне самоуправе, донаторска средства, други извори).

Процесни индикатори су дефинисани у склопу табеле Локалног акционог плана.

Методе и технике мониторинга и евалуације

За успешно обављање мониторинга и евалуације користиће се стандардни сет алата међу којима су: евидентирање корисника, интервјуи са корисницима (упитници, разговори, анкете), извештавање и др.

Савет за миграције општине Чока уз сарадњу са Повереништвом за избеглице општине Чока ће бити задужен за праћење и оцењивање успешности рада на примени Локалног акционог плана – вршиће мониторинг и евалуацију.

У Чоки, 31.08.2022. године

117.

На основу члана 32. Закона о локалној самоуправи („Службени гласник РС“ број 129/2007, 83/2014 - др. закон, 101/2016 - др. закон, 47/2018 и 111/2021 – др. закон), члана 40. став 1. тачка 66. Статута општине Чока („Службени лист општине Чока“ број 5/2021 – пречишћен текст)

Скупштина општине Чока на својој седници одржаној дана ...10.2022. године донела је

ЗАКЉУЧАК

О УСВАЈАЊУ ИЗВЕШТАЈА О РАДУ ОШ „ДР ТИХОМИР ОСТОЈИЋ“ ОСТОЈИЋЕВО ЗА ШКОЛСКУ 2021/2022 ГОДИНУ

I

УСВАЈА СЕ Извештај о раду О.Ш. „Др Тихомир Остојић“ Остојићево за школску 2021/2022 годину.

II

Овај Закључак се објављује у „Службеном листу општине Чока“.

РЕПУБЛИКА СРБИЈА - АП ВОЈВОДИНА

О П Ш Т И Н А Ч О К А

СКУПШТИНА ОПШТИНЕ ЧОКА

Број: 016 – 1 /2022 – V – XXIII - 17

Дана: 04.11.2022. год.

Ч О К А

Председник Скупштине општине Чока

Олај Тибор, с.р.

118.

На основу члана 32. Закона о локалној самоуправи („Службени гласник РС“ број 129/2007, 83/2014 - др. закон, 101/2016 - др. закон, 47/2018 И 111/2021 – др. закон), члана 40. став 1. тачка 66. Статута општине Чока („Службени лист општине Чока“ број 5/2021 – пречишћен текст)

Скупштина општине Чока на својој седници одржаној дана 04.11.2022. године донела је

ЗАКЉУЧАК

О ДАВАЊУ САГЛАСНОСТИ НА ГОДИШЊИ ПЛАНА РАДА ОШ „ДР ТИХОМИР ОСТОЈИЋ“ ОСТОЈИЋЕВО ЗА ШКОЛСКУ 2022/2023 ГОДИНУ

I

ДАЈЕ СЕ САГЛАСНОСТ на Годишњи план рада О.Ш. „Др Тихомир Остојић“ Остојићево за школску 2022/2023 годину.

II

Овај Закључак се објављује у „Службеном листу општине Чока“.

РЕПУБЛИКА СРБИЈА - АП ВОЈВОДИНА

О П Ш Т И Н А Ч О К А

СКУПШТИНА ОПШТИНЕ ЧОКА

Број: 016 – 1 /2020 – V – XXIII - 18

Дана: 04.11.2022. год.

Ч О К А

Председник Скупштине општине Чока

Олај Тибор, с.р.

119.

На основу члана 32. Закона о локалној самоуправи („Службени гласник РС“ број 129/2007, 83/2014 - др. закон, 101/2016 - др. закон, 47/2018 и 111/2021 – др. закон), члана 40. став 1. тачка 66. Статута општине Чока („Службени лист општине Чока“ број 5/2021 – пречишћен текст)

Скупштина општине Чока на својој седници одржаној дана 04.11.2022. године донела је

ЗАКЉУЧАК
О УСВАЈАЊУ ИЗВЕШТАЈА О РАДУ О.Ш. „ЈОВАН ПОПОВИЋ“ ЧОКА
ЗА ШКОЛСКУ 2021/2022 ГОДИНУ

I

УСВАЈА СЕ Извештај о раду О.Ш. „Јован Поповић“ Чока за школску 2021/2022 годину, број 02-03/13 од 15.09.2022. године.

II

Овај Закључак се објављује у „Службеном листу општине Чока“.

РЕПУБЛИКА СРБИЈА - АП ВОЈВОДИНА

О П Ш Т И Н А Ч О К А

СКУПШТИНА ОПШТИНЕ ЧОКА

Број: 016-1/2022 – V – XXIII - 19

Дана: 04.11.2022. год.

Ч О К А

Председник Скупштине општине Чока

Олај Тибор, с.р.

120.

На основу члана 32. Закона о локалној самоуправи („Службени гласник РС“ број 129/2007, 83/2014 - др. закон, 101/2016 - др. закон, 47/2018 и 111/2021 – др. закон, члана 40. став 1. тачка 66. Статута општине Чока („Службени лист општине Чока“ број 5/2021 - пречишћен текст)

Скупштина општине Чока на својој седници одржаној дана 04.11.2022. године донела је

ЗАКЉУЧАК
О ДАВАЊУ САГЛАСНОСТИ НА ГОДИШЊИ ПЛАН РАДА О.Ш. „ЈОВАН ПОПОВИЋ“ ЧОКА
ЗА ШКОЛСКУ 2022/2023 ГОДИНУ

I

ДАЈЕ СЕ САГЛАСНОСТ на годишњи План рада О.Ш. „Јован Поповић“ Чока за школску 2022/2023 годину, број 02-03/12 од 15.09.2022. године.

II

Овај Закључак се објављује у „Службеном листу општине Чока“.

РЕПУБЛИКА СРБИЈА - АП ВОЈВОДИНА

О П Ш Т И Н А Ч О К А

СКУПШТИНА ОПШТИНЕ ЧОКА

Број: 016 – 1 /2021 –V- XXIII - 20

Дана: 04.11.2022. год.

Ч О К А

Председник Скупштине општине Чока

Олај Тибор, с.р.

121.

На основу члана 32. став 1. тачка 8. Закона о локалној самоуправи („Службени гласник РС“ број 129/07, 83/2014 - др. закон, 101/2016 - др. закон, 47/2018 и 111/2021 - др. закон), и члана 40. став 1. тачка 11, 52. и 61. Статута општине Чока („Службени лист општине Чока“ број 5/2021 – пречишћен текст)

Скупштина општине Чока на својој седници одржаној дана 04.11.2022. године донела је

ЗАКЉУЧАК

**О УСВАЈАЊУ ИЗВЕШТАЈА О РЕАЛИЗАЦИЈИ ГОДИШЊЕГ ПЛАНА РАДА ПУ „РАДОСТ“ ЧОКА
ЗА РАДНУ 2021/2022 ГОДИНУ**

I

УСВАЈА СЕ Извештај о реализацији годишњег Плана рада Предшколске установе „Радост“ Чока за радну 2021/2022 годину, дел. бр.: 109/2022 од 15.09.2022. године.

II

Овај Закључак се објављује у „Службеном листу општине Чока“.

РЕПУБЛИКА СРБИЈА - АП ВОЈВОДИНА

О П Ш Т И Н А Ч О К А

СКУПШТИНА ОПШТИНЕ ЧОКА

Број: 016 – 1/2022 –V- XXIII - 21

Дана: 04.11.2022. год.

Ч О К А

Председник Скупштине општине Чока

Олај Тибор, с.р.

122.

На основу члана 32. став 1. тачка 8. Закона о локалној самоуправи („Службени гласник РС“ број 129/07, 83/2014- др. закон, 101/2016 - др. закон, 47/2018 И 111/2021 – др. закон) и члана 40. став 1. тачка 11. и тачка 52. Статута општине Чока („Службени лист општине Чока“ број 5/2021 – пречишћен текст)

Скупштина општине Чока на својој седници одржаној дана 04.11.2022. године донела је

ЗАКЉУЧАК

**О ДАВАЊУ САГЛАСНОСТИ НА ГОДИШЊИ ПЛАН ВАСПИТНО – ОБРАЗОВНОГ РАДА, ДНЕВНОГ
СМЕШТАЈА, НЕГЕ И ДРУШТВЕНЕ ИСХРАНЕ ДЕЦЕ ПРЕДШКОЛСКОГ УЗРАСТА
ПРЕДШКОЛСКЕ УСТАНОВЕ „РАДОСТ“ ЧОКА ЗА РАДНУ 2022/2023 ГОДИНУ**

I

ДАЈЕ СЕ САГЛАСНОСТ на Годишњи план васпитно – образовног рада, дневног смештаја, неге и друштвене исхране деце предшколског узраста Предшколске установе „Радост“ Чока за радну 2022/2023 годину, дел.бр.:110/2022 од 15.09.2022. године.

II

Овај Закључак се објављује у „Службеном листу општине Чока“.

РЕПУБЛИКА СРБИЈА - АП ВОЈВОДИНА

О П Ш Т И Н А Ч О К А

СКУПШТИНА ОПШТИНЕ ЧОКА

Број: 016 – 1/2022 –V- XXIII - 22

Дана: 04.11.2022. год.

Ч О К А

Председник Скупштине општине Чока

Олај Тибор, с.р.

123.

На основу члана 32. став 1. тачка 8. Закона о локалној самоуправи („Службени гласник РС“ број 129/07, 83/2014- др. закон, 101/2016 - др. закон, 47/2018 И 111/2021 – др. закон) и члана 40. став 1. тачка 11. и тачка 52. Статута општине Чока („Службени лист општине Чока“ број 5/2021 – пречишћен текст)

Скупштина општине Чока на својој седници одржаној дана 04.11.2022. године донела је

ЗАКЉУЧАК

О ДАВАЊУ САГЛАСНОСТИ НА ПРЕДШКОЛСКИ ПРОГРАМ ПРЕДШКОЛСКЕ УСТАНОВЕ „РАДОСТ“ ЧОКА

I

ДАЈЕ СЕ САГЛАСНОСТ на Предшколски програм Предшколске установе „Радост“ Чока, дел.бр.:111/2022 од 15.09.2022. године.

II

Овај Закључак се објављује у „Службеном листу општине Чока“.

РЕПУБЛИКА СРБИЈА - АП ВОЈВОДИНА

О П Ш Т И Н А Ч О К А

СКУПШТИНА ОПШТИНЕ ЧОКА

Број: 016 – 1/2022 –V- XXIII - 23

Дана: 04.11.2022. год.

Ч О К А

Председник Скупштине општине Чока

Олај Тибор, с.р.

124.

На основу члана 32. став 1. тачка 8. Закона о локалној самоуправи („Службени гласник РС“, број 129/07, 83/2014 - др. закон и 101/2016 - др. закон, 47/2018 и 111/2021 – др. закон), члана 69. став 1. тачка 9. Закона о јавним предузећима („Службени гласник РС“, број 15/2016 и 18/2019) и члана 40. став 1. тачка 52. Статута општине Чока („Службени лист општине Чока“, број 5/2021 – пречишћен текст),

Скупштина општине Чока на својој седници одржаној дана 04.11.2022. године донела је

ЗАКЉУЧАК

О ДАВАЊУ САГЛАСНОСТИ НА ОДЛУКУ О РАСПОДЕЛИ ДОБИТИ ЈАВНОГ КОМУНАЛНОГ ПРЕДУЗЕЋА ЧОКА ЗА 2021. ГОДИНУ

Члан 1.

ДАЈЕ СЕ САГЛАСНОСТ на Одлуку о расподели добити Јавног Комуналног Предузећа Чока за 2021. Годину, коју је донела Надзорни одбор ЈКП Чока на седници одржаној дана 30.06.2022. године под бројем: 726/2022.

Члан 2.

Овај Закључак ће се објавити у „Службеном листу општине Чока“.

РЕПУБЛИКА СРБИЈА – АП ВОЈВОДИНА

О П Ш Т И Н А Ч О К А

СКУПШТИНА ОПШТИНЕ ЧОКА

Број: 016-1/2022 – V – XXIII - 24

Дана: 04.11.2022. године

Ч О К А

Председник Скупштине општине Чока

Олај Тибор, с.р.

125.

На основу члана 40. став 1. тачка 52. и члана 78. став 2. Статута општине Чока („Службени лист општине Чока”, број 5/2021 – пречишћен текст)

Скупштина општине Чока на својој седници одржаној дана 04.11.2022. године донела је

З А К Л Ј У Ч А К

О ДАВАЊУ САГЛАСНОСТИ НА ИЗВЕШТАЈ О РАДУ ОПШТИНСКОГ ВЕЋА ОПШТИНЕ ЧОКА

ЗА ПЕРИОД ОД 01.07.2022. ГОДИНЕ ДО 30.09.2022. ГОДИНЕ

I

ДАЈЕ СЕ САГЛАСНОСТ на Извештај о раду Општинског већа општине Чока за период од 01.07.2022. године до 30.09.2022. године.

II

Овај Закључак се објављује у „Службеном листу општине Чока“.

РЕПУБЛИКА СРБИЈА – АП ВОЈВОДИНА
О П Ш Т И Н А Ч О К А
СКУПШТИНА ОПШТИНЕ ЧОКА
Број: 016 – 1 /2022 – V- XXIII - 25
Дана: 04.11.2022. године
Ч О К А

Председник Скупштине општине Чока
Олај Тибор, с.р.

<u>Број одлуке</u>	<u>САДРЖАЈ</u>	<u>Страна</u>
	<u>СКУПШТИНА ОПШТИНЕ ЧОКА</u>	
101.	ОДЛУКА О ЈАВНИМ РАСПРАВАМА	1074
102.	ОДЛУКА О ИЗМЕНАМА И ДОПУНАМА ОДЛУКЕ О КОМУНАЛНИМ ДЕЛАТНОСТИМА	1083
103.	ОДЛУКА О ОБАВЉАЊУ КОМУНАЛНЕ ДЕЛАТНОСТИ УПРАВЉАЊА КОМУНАЛНИМ ОТПАДОМ	1084
104.	ОДЛУКА О ИЗРАДИ ПЛАНА ДЕТАЉНЕ РЕГУЛАЦИЈЕ БЛОКА 57 У ЦЕНТРАЛНОЈ ЗОНИ НАСЕЉА ЧОКА	1097
105.	ОДЛУКА О ДОНОШЕЊУ ПЛАНА ДЕТАЉНЕ РЕГУЛАЦИЈЕ ТРАСЕ ДРЖАВНОГ ПУТА ПА РЕДА БР. 104, НА ДЕОНИЦИ БАНАТСКО АРАНЂЕЛОВО-ЦРНА БАРА	1098
	ПЛАН ДЕТАЉНЕ РЕГУЛАЦИЈЕ ТРАСЕ ДРЖАВНОГ ПУТА ПА РЕДА БР. 104, НА ДЕОНИЦИ БАНАТСКО АРАНЂЕЛОВО-ЦРНА БАРА	1100
106.	ЗАКЉУЧАК О ДАВАЊУ САГЛАСНОСТИ НА ИЗВЕШТАЈ О ИЗВРШЕЊУ БУЏЕТА ОПШТИНЕ ЧОКА ЗА ПЕРИОД 01.01.2022. ГОДИНЕ ДО 30.09.2022. ГОДИНЕ	1144
107.	ИЗМЕНА И ДОПУНА РЕШЕЊА БР. 061-XVI/2022-01 ОД ДАНА 19.11.2022. ГОДИНЕ	1145
108.	ИЗМЕНА И ДОПУНА РЕШЕЊА БР. 061-1/2005-V ОД ДАНА 03.10.2005. ГОДИНЕ	1146
109.	ИЗМЕНА И ДОПУНА РЕШЕЊА БР. 016-2/2008-IV ОД ДАНА 06.10.2008. ГОДИНЕ	1147
110.	ИЗМЕНА И ДОПУНА РЕШЕЊА БР. 463-6/93-02 ОД ДАНА 30.12.1993. ГОДИНЕ	1148
111.	РЕШЕЊЕ О ИМЕНОВАЊУ ПРОЈЕКТНОГ ТИМА/ СТРУЧНОГ ТИМА ЗА РЕАЛИЗАЦИЈУ ПРОЈЕКТА ЈАВНО-ПРИВАТНОГ ПАРТНЕРСТВА БЕЗ ЕЛЕМЕНАТА КОНЦЕСИЈЕ ЗА РЕКОНСТРУКЦИЈУ И ОДРЖАВАЊЕ ЈАВНОГ ОСВЕТЉЕЊА НА ТЕРИТОРИЈИ ОПШТИНЕ ЧОКА ПО МОДЕЛУ ЈПП, СА ЈАВНИМ ПЛАЋАЊЕМ	1149
112.	РЕШЕЊЕ О ОВЛАШЋЕЊУ ИРЕН ЈО-ШЕФА ОДЕЉЕЊА ЗА ФИНАНСИЈЕ ЗА ПОСТУПАЊЕ ПО ЗАХТЕВУ ЗА СЛОБОДАН ПРИСТУП ИНФОРМАЦИЈАМА ОД ЈАВНОГ ЗНАЧАЈА	1150
113.	РЕШЕЊЕ О ИМЕНОВАЊУ ОПШТИНСКОГ САВЕТА РОДИТЕЉА ОПШТИНЕ ЧОКА ЗА ШКОЛСКУ 2022/2023. ГОДИНУ	1151
114.	РЕШЕЊЕ О РАЗРЕШЕЊУ ТРИ ЧЛАНА ШКОЛСКОГ ОДБОРА ХЕМИЈСКО-ПРЕХРАМБЕНЕ СРЕДЊЕ ШКОЛЕ ИЗ ЧОКЕ	1153
115.	РЕШЕЊЕ О ИМЕНОВАЊУ ТРИ ЧЛАНА ШКОЛСКОГ ОДБОРА ХЕМИЈСКО-ПРЕХРАМБЕНЕ СРЕДЊЕ ШКОЛЕ ИЗ ЧОКЕ	1154
116.	ЗАКЉУЧАК О ДАВАЊУ САГЛАСНОСТИ НА ЛОКАЛНИ АКЦИОНИ ПЛАН ЗА ПОБОЉШАЊА КРОЗ УНАПРЕЂЕЊЕ ПОЛОЖАЈА РАЗЛИЧИТИХ КАТЕГОРИЈА МИГРАНАТА У ОПШТИНИ ЧОКА ЗА ПЕРИОД 2022 - 2027 ГОДИНЕ	1155
	ЛОКАЛНИ АКЦИОНИ ПЛАН ЗА ПОБОЉШАЊА КРОЗ УНАПРЕЂЕЊЕ ПОЛОЖАЈА РАЗЛИЧИТИХ КАТЕГОРИЈА МИГРАНАТА У ОПШТИНИ ЧОКА ЗА ПЕРИОД 2022 - 2027 ГОДИНЕ	1156
117.	ЗАКЉУЧАК О УСВАЈАЊУ ИЗВЕШТАЈА О РАДУ ОШ „ДР ТИХОМИР ОСТОЈИЋ“ ОСТОЈИЋЕВО ЗА ШКОЛСКУ 2021/2022 ГОДИНУ	1188
118.	ЗАКЉУЧАК О ДАВАЊУ САГЛАСНОСТИ НА ГОДИШЊИ ПЛАНА РАДА ОШ „ДР ТИХОМИР ОСТОЈИЋ“ ОСТОЈИЋЕВО ЗА ШКОЛСКУ 2022/2023 ГОДИНУ	1188

119.	ЗАКЉУЧАК О УСВАЈАЊУ ИЗВЕШТАЈА О РАДУ О.Ш. „ЈОВАН ПОПОВИЋ“ ЧОКА ЗА ШКОЛСКУ 2021/2022 ГОДИНУ	1189
120.	ЗАКЉУЧАК О ДАВАЊУ САГЛАСНОСТИ НА ГОДИШЊИ ПЛАН РАДА О.Ш. „ЈОВАН ПОПОВИЋ“ ЧОКА ЗА ШКОЛСКУ 2022/2023 ГОДИНУ	1189
121.	ЗАКЉУЧАК О УСВАЈАЊУ ИЗВЕШТАЈА О РЕАЛИЗАЦИЈИ ГОДИШЊЕГ ПЛАНА РАДА ПУ „РАДОСТ“ ЧОКА ЗА РАДНУ 2021/2022 ГОДИНУ	1190
122.	ЗАКЉУЧАК О ДАВАЊУ САГЛАСНОСТИ НА ГОДИШЊИ ПЛАН ВАСПИТНО – ОБРАЗОВНОГ РАДА, ДНЕВНОГ СМЕШТАЈА, НЕГЕ И ДРУШТВЕНЕ ИСХРАНЕ ДЕЦЕ ПРЕДШКОЛСКОГ УЗРАСТА ПРЕДШКОЛСКЕ УСТАНОВЕ „РАДОСТ“ ЧОКА ЗА РАДНУ 2022/2023 ГОДИНУ	1190
123.	ЗАКЉУЧАК О ДАВАЊУ САГЛАСНОСТИ НА ПРЕДШКОЛСКИ ПРОГРАМ ПРЕДШКОЛСКЕ УСТАНОВЕ „РАДОСТ“ ЧОКА	1191
124.	ЗАКЉУЧАК О ДАВАЊУ САГЛАСНОСТИ НА ОДЛУКУ О РАСПОДЕЛИ ДОБИТИ ЈАВНОГ КОМУНАЛНОГ ПРЕДУЗЕЋА ЧОКА ЗА 2021. ГОДИНУ	1191
125.	ЗАКЉУЧАК О ДАВАЊУ САГЛАСНОСТИ НА ИЗВЕШТАЈ О РАДУ ОПШТИНСКОГ ВЕЋА ОПШТИНЕ ЧОКА ЗА ПЕРИОД ОД 01.07.2022. ГОДИНЕ ДО 30.09.2022. ГОДИНЕ	1192

„Службени лист општине Чока“ излази по потреби

ГЛАВНИИОДГОВОРНИУРЕДНИК:	Моноки Елвира, Секретар Скупштине општине Чока
ИЗДАВАЧ:	Скупштина општине Чока
АДРЕСАИЗДАВАЧА:	23320 Чока, Потиска бр. 20 Тел: 0230/471–000, факс:0230/471-175

Главни одговорни уредник
Моноки Елвира, с.